

# OPĆINA SVETI FILIP I JAKOV

## VIII. IZMJENE I DOPUNE PROSTORNOG PLANA UREĐENJA OPĆINE SVETI FILIP I JAKOV




(prijedlog plana za javnu raspravu)

### 4. GRAĐEVINSKA PODRUČJA NASELJA

Županija:	ZADARSKA	
Općina:	SVETI FILIP I JAKOV	
Naziv prostornog plana:	VIII. IZMJENE I DOPUNE PROSTORNOG PLANA UREĐENJA OPĆINE SVETI FILIP I JAKOV	
Naziv kartografskog prikaza:	GRAĐEVINSKA PODRUČJA NASELJA SVETI PETAR	
Broj kartografskog prikaza	4.1.B	Mjerilo kartografskog prikaza
		1 : 5000
Odluka o izradi plana:	Odluka o donošenju plana	
Službeni glasnik Općine Sveti Filip i Jakov 05/20		
Objava javne rasprave:	Javni uvid održan:	
	od: -- do: --	
Pečat tijela odgovornog za provođenje javne rasprave:	Odgovorna osoba za provođenje javne rasprave:	
M.P.	Jure Jelenić, pročelnik	
Suglasnost na Plan temeljem članka 108. Zakona o prostornom uređenju (NN 153/13, 65/17, 114/18, 39/19 i 98/19) Ministarstvo graditeljstva i prostornog uređenja		
Klasa: --	Ur. broj: --	Zagreb, --. -- 2020.
Pravna osoba koja je izradila plan:	ARHEO d.o.o., Zagreb Tomislavova 11	
Pečat pravne osobe koja je izradila plan:	Direktor : Aron Varga, dipl.ing.arh.,ovlašt.arh.	
M.P.		
Stručni tim u izradi plana: Aron Varga, dipl.ing.arh., ovlaštteni arh. Mario Pezelj, dipl.ing.arh.,ovlašt.arh. urbanist Vedran Vuletić, mag.ing.arch. Ivica Krnić, mag.ing.aedif.	Patrik Filaković, dipl.ing.prometa Mile Naglič, ing. el. Damir Batarelo, dipl.ing.iur. Vera Varga, dipl.biolog Vanesa Varga, mag.museol.	
Odgovorni voditelj izrade plana:	Aron Varga, dipl.ing.arh.,ovlašt.arh.	
Pečat općinskog vijeća:	Predsjednik općinskog vijeća:	
M.P.	Igor Pedisić	
Istovjetnost prostornog plana s izvornikom ovjerava:	Pečat nadležnog tijela:	
	M.P.	


### LEGENDA



GRANICE  
TERITORIJALNE I STATISTIČKE GRANICE

-  OPĆINSKA GRANICA
-  GRANICA ZOP-a 300 m
-  LINIJA OBALE


OSTALE GRANICE  
GRAĐEVINSKO PODRUČJE



RAZVOJ I UREĐENJE PROSTORA/POVRŠINA NASELJA  
izgrađeno / neizgrađeno

 IZGRAĐENI DIO GRAĐEVINSKOG PODRUČJA NASELJA  
kopneni / morski

  SPORTSKO REKREACIJSKA NAMJENA  
uređena morska plaža - R3

RAZVOJ I UREĐENJE PROSTORA/POVRŠINA IZVAN NASELJA

 GOSPODARSKA - UGOSTITELJSKO TURISTIČKA NAMJENA  
hotel - T1; kamp-T3  
kopneni / morski


  SPORTSKO REKREACIJSKA NAMJENA  
uređena morska plaža - R3

PROMET

CESTOVNI PROMET

 DRŽAVNA CESTA - postojeća



 NERAZVRSTANA CESTA - postojeća

 PRISTUPNI PUT - postojeći - 3-5 m

 KORIDORI NERAZVRSTANIH CESTA


POMORSKI PROMET

kopneni / morski

  PRIVEZIŠTE  
P - privezište u funkciji ugostiteljsko-turističke zone

PODRUČJA I DIJELOVI PRIMJENE PLANSKIH MJERA ZAŠTITE

 OBUHVAT OBVEZNE IZRADJE PROSTORNIH PLANOVA (UPU)

 OZNAKA DETALJNIJEG PLANA  
(urbanistički plan uređenja - UPU)

**ARHEO** d.o.o.  
projektiranje i prostorno planiranje

