

OPĆINA SVETI FILIP I JAKOV




VIII. IZMJENE I DOPUNE PROSTORNOG PLANA UREĐENJA OPĆINE SVETI FILIP I JAKOV

4. GRAĐEVINSKA PODRUČJA NASELJA

Županija:	ZADARSKA		
Općina:	SVETI FILIP I JAKOV		
Naziv prostornog plana:	VIII. IZMJENE I DOPUNE PROSTORNOG PLANA UREĐENJA OPĆINE SVETI FILIP I JAKOV		
Naziv kartografskog prikaza:	GRAĐEVINSKA PODRUČJA NASELJA SVETI PETAR		
Broj kartografskog prikaza	4.1.B	Mjerilo kartografskog prikaza	1 : 5000
Odluka o izradi plana:	Službeni glasnik Općine Sveti Filip i Jakov 05/20	Odluka o donošenju plana	Službeni glasnik Općine Sveti Filip i Jakov 02/21
Objava javne rasprave:	Zadarski listi, 23. prosinca 2020.	Javni uvid održan:	od: 23.12.2020. do: 22.01.2021.
Pečat tijela odgovornog za provođenje javne rasprave:	M.P.	Odgovorna osoba za provođenje javne rasprave:	Jure Jelenić, pročelnik
Suglasnost na Plan temeljem članka 108. Zakona o prostornom uređenju (NN 153/13, 65/17, 114/18, 39/19 i 98/19) Ministarstvo prostornoga uređenja, graditeljstva i državne imovine Klasa: 350-02/21-11/12 Ur. broj: 531-06-1-2-21-4 Zagreb, 04. ožujka 2021.			
Pravna osoba koja je izradila plan:	ARHEO d.o.o., Zagreb Tomislavova 11		
Pečat pravne osobe koja je izradila plan:	M.P.	Direktor :	Aron Varga, dipl.ing.arh.,ovlašt.arh.
Stručni tim u izradi plana:	Patrik Filaković, dipl.ing.prometa Mile Naglič, ing. el. Damir Batarelo, dipl.ing.iur. Vera Varga, dipl.biolog Vanesa Varga, mag.museol.		
Odgovorni voditelj izrade plana:	Aron Varga, dipl.ing.arh.,ovlašt.arh.		
Pečat općinskog vijeća:	M.P.	Predsjednik općinskog vijeća:	Igor Pedisić
Istovjetnost prostornog plana s izvornikom ovjerava:	Pečat nadležnog tijela: M.P.		

LEGENDA


GRANICE TERITORIJALNE I STATISTIČKE GRANICE

-  OPĆINSKA GRANICA
-  GRANICA ZOP-a 300 m
-  LINIJA OBALE


OSTALE GRANICE GRAĐEVINSKO PODRUČJE


RAZVOJ I UREĐENJE PROSTORA/POVRŠINA NASELJA izgrađeno / neizgrađeno

-  IZGRAĐENI DIO GRAĐEVINSKOG PODRUČJA NASELJA
kopneni / morski

-  SPORTSKO REKREACIJSKA NAMJENA
uređena morska plaža - R3




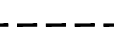
RAZVOJ I UREĐENJE PROSTORA/POVRŠINA IZVAN NASELJA

-  GOSPODARSKA - UGOSTITELJSKO TURISTIČKA NAMJENA
hotel - T1; kamp-T3
kopneni / morski


-  SPORTSKO REKREACIJSKA NAMJENA
uređena morska plaža - R3

PROMET

CESTOVNI PROMET


-  DRŽAVNA CESTA - postojeća
-  NERAZVRSTANA CESTA - postojeća
-  PRISTUPNI PUT - postojeći - 3-5 m
-  KORIDORI NERAZVRSTANIH CESTA

POMORSKI PROMET

-  PRIVEZIŠTE
P - privezište u funkciji ugostiteljsko-turističke zone

PODRUČJA I DIJELOVI PRIMJENE PLANSKIH MJERA ZAŠTITE

-  OBUHVAT OBVEZNE IZRADJE PROSTORNIH PLANOVA (UPU)

-  OZNAKA DETALJNIJEG PLANA
(urbanistički plan uređenja - UPU)

ARHEO d.o.o.
projektiranje i prostorno planiranje

