

OPĆINA SVETI FILIP I JAKOV

IX. IZMJENE I DOPUNE PROSTORNOG PLANA UREĐENJA OPĆINE SVETI FILIP I JAKOV




PRIJEDLOG PLANA ZA JAVNU RASPRAVU

4. GRAĐEVINSKA PODRUČJA NASELJA

Županija:	ZADARSKA		
Općina:	SVETI FILIP I JAKOV		
Naziv prostornog plana:	IX. IZMJENE I DOPUNE PROSTORNOG PLANA UREĐENJA OPĆINE SVETI FILIP I JAKOV		
Naziv kartografskog prikaza:	GRAĐEVINSKA PODRUČJA NASELJA BABAC		
Broj kartografskog prikaza	4.3.	Mjerilo kartografskog prikaza	1 : 5000
Odluka o izradi plana: Službeni glasnik Općine Sveti Filip i Jakov 02/21 i 07/21	Odluka o donošenju plana Službeni glasnik Općine Sveti Filip i Jakov __/__/__		
Objava javne rasprave:	Javni uvid održan: od: do:		
Pečat tijela odgovornog za provođenje javne rasprave: M.P.	Odgovorna osoba za provođenje javne rasprave: Jure Jelenić, pročelnik		
Suglasnost na Plan temeljem članka 108. Zakona o prostornom uređenju (NN 153/13, 65/17, 114/18, 39/19 i 98/19) Ministarstvo prostornoga uređenja, graditeljstva i državne imovine			
Klasa:		Ur. broj: Zagreb,	
Pravna osoba koja je izradila plan:	ARHEO d.o.o., Zagreb Tomislavova 11		
Pečat pravne osobe koja je izradila plan: M.P. Direktor : Aron Varga, dipl.ing.arh.,ovlašt.arh.		
Stručni tim u izradi plana: Aron Varga, dipl.ing.arh.- ovlašteni arhitekt Mario Pezelj, dipl.ing.arh. - ovlašteni arhitekt urbanist Patrik Filaković, dipl.ing.prom. Ivica Krnić, mag.ing.aedif.	Marko Milas, dipl.ing.arh. Mile Naglič, ing.el. Damir Batarelo, dipl.iur. Vera Varga, dipl.biolog Vesna Pezelj, dipl. sociolog		
Odgovorni voditelj izrade plana:	Aron Varga, dipl.ing.arh.,ovlašt.arh.		
Pečat općinskog vijeća: M.P.	Predsjednik općinskog vijeća: Igor Pedisić		
Istovjetnost prostornog plana s izvornikom ovjerava: 	Pečat nadležnog tijela: M.P.		



LEGENDA

GRANICE



- TERITORIJALNE I STATISTIČKE GRANICE
-  GRANICA NASELJA
 -  GRANICA ZOP-a 300 m
 -  LINIJA OBALE

OSTALE GRANICE

GRAĐEVINSKO PODRUČJE

-  IZGRAĐENI DIO
-  STARA JEZGRA NASELJA

RAZVOJ I UREĐENJE PROSTORA/POVRŠINA NASELJA izgrađeno / neizgrađeno



-  IZGRAĐENI DIO GRAĐEVINSKOG PODRUČJA NASELJA
-  NEIZGRAĐENI UREĐENI DIO GRAĐEVINSKOG PODRUČJA NASELJA

PROMET

CESTOVNI PROMET

-  PRISTUPNI PUT - postojeći - 3-5 m

PODRUČJA I DIJELOVI PRIMJENE PLANSKIH MJERA ZAŠTITE

-  OBUHVAT OBVEZNE IZRADE PROSTORNIH PLANOVA (UPU)
-  OZNAKA DETALJNIJEG PLANA
(urbanistički plan uređenja - UPU)

IX. IZMJENE I DOPUNE PROSTORNOG PLANA UREĐENJA OPĆINE SVETI FILIP I JAKOV

LEGENDA

RAZVOJ I UREĐENJE PROSTORA/POVRŠINA NASELJA izgrađeno / neizgrađeno

-  NEIZGRAĐENI UREĐENI DIO GRAĐEVINSKOG PODRUČJA NASELJA - širenje

