



LEGENDA



RAZVOJ I UREĐENJE PROSTORA/POVRŠINA NASELJA
izgrađeno / neizgrađeno

-  NEIZGRAĐENI UREĐENI DIO GRADEVINSKOG PODRUČJA NASELJA - širenje
-  NEUREĐENI DIO GRADEVINSKOG PODRUČJA NASELJA - širenje

LEGENDA




GRANICE

TERITORIJALNE I STATISTIČKE GRANICE




-  OPĆINSKA GRANICA
-  GRANICA NASELJA

OSTALE GRANICE

GRADEVINSKO PODRUČJE

-  IZGRAĐENI DIO
-  NEIZGRAĐENI DIO
-  STARA JEZGRA NASELJA








RAZVOJ I UREĐENJE PROSTORA/POVRŠINA NASELJA
izgrađeno / neizgrađeno

-  IZGRAĐENI DIO GRADEVINSKOG PODRUČJA NASELJA
-  NEIZGRAĐENI UREĐENI DIO GRADEVINSKOG PODRUČJA NASELJA
-  NEUREĐENI DIO GRADEVINSKOG PODRUČJA NASELJA




RAZVOJ I UREĐENJE POVRŠINA IZVAN NASELJA
izgrađeno / neizgrađeno

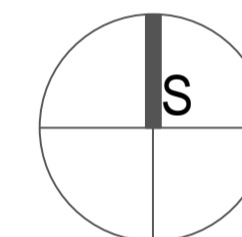
-  GOSPODARSKA NAMJENA - UGOSTITELJSKO TURISTIČKA kamp - T3
-  SPORTSKO REKREACIJSKA NAMJENA sport i rekreacija - R1
-  GOSPODARSKA NAMJENA - PROIZVODNA pretežito zanatska - I2

PROMET
CESTOVNI PROMET

-  ŽUPANIJSKA CESTA - postojeća
-  LOKALNA CESTA - postojeća
-  NERAZVRSTANA CESTA - postojeća
-  NERAZVRSTANA CESTA - planirana - 10 m
-  NERAZVRSTANA CESTA - planirana - min. 7 m
-  PRISTUPNI PUT - postojeći - 3-5 m
-  KORIDORI NERAZVRSTANIH CESTA

PODRUČJA I DIJELOVI PRIMJENE PLANSKIH MJERA ZAŠTITE

-  OBUHVAT OBVEZNE IZRADE PROSTORNIH PLANOVA (UPU)
-  PLANOVNI NA SNAZI (UPU)
-  OZNAKA DETALJNIJEG PLANA (urbanistički plan uređenja - UPU)



OPĆINA SVETI FILIP I JAKOV

IX. IZMJENE I DOPUNE
PROSTORNOG PLANA UREĐENJA
OPĆINE SVETI FILIP I JAKOV

PRIJEDLOG PLANA ZA JAVNU RASPRAVU
4. GRADEVINSKA PODRUČJA NASELJA

Županija:	ZADARSKA	
Općina:	SVETI FILIP I JAKOV	
Naziv prostornog plana:	IX. IZMJENE I DOPUNE PROSTORNOG PLANA UREĐENJA OPĆINE SVETI FILIP I JAKOV	
Naziv kartografskog prikaza:	GRADEVINSKA PODRUČJA NASELJA GORNJE RAŠTANJE	
Broj kartografskog prikaza	4,5.	Mjerilo kartografskog prikaza 1 : 5000
Odluka o izradi plana:	Službeni glasnik Općine Sveti Filip i Jakov 02/21 i 07/21	Odluka o donošenju plana Službeni glasnik Općine Sveti Filip i Jakov ___/___
Objava javne rasprave:	od: _____ do: _____	Javni uvid održan: od: _____ do: _____
Pečat tijela odgovornog za provođenje javne rasprave:	M.P. _____	Odgovorna osoba za provođenje javne rasprave: Jure Jelenić, pročelnik
Suglasnost na Plan temeljem članka 108. Zakona o prostornom uređenju (NN 153/13, 65/17, 114/18, 39/19 i 98/19) Ministarstvo prostornoga uređenja, graditeljstva i državne imovine		
Klasa:	Ur. broj:	Zagreb,
Pravna osoba koja je izradila plan:	ARHEO d.o.o., Zagreb Tomislavova 11	
Pečat pravne osobe koja je izradila plan:	M.P. _____	Direktor : Aron Varga, dipl.ing.arh.,ovlašt.arh.
Stručni tim u izradi plana:	Marko Milas, dipl.ing.arh. Mile Naglič, ing.el. Damir Batarić, dipl.jur. Patrik Filaković, dipl.ing.prom. Ivica Krmić, mag.ing.aedif. Vesna Pezeji, dipl.sociolog	
Odgovorni voditelj izrade plana:	Aron Varga, dipl.ing.arh.,ovlašt.arh.	
Pečat općinskog vijeća:	M.P. _____	Predsjednik općinskog vijeća: Igor Pedišić
Istovjetnost prostornog plana s izvornikom ovjerava:	_____	Pečat nadležnog tijela: M.P. _____