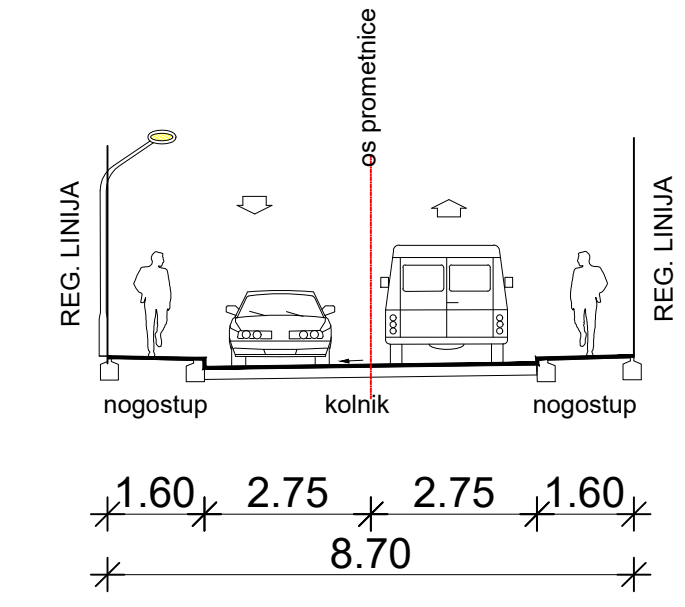




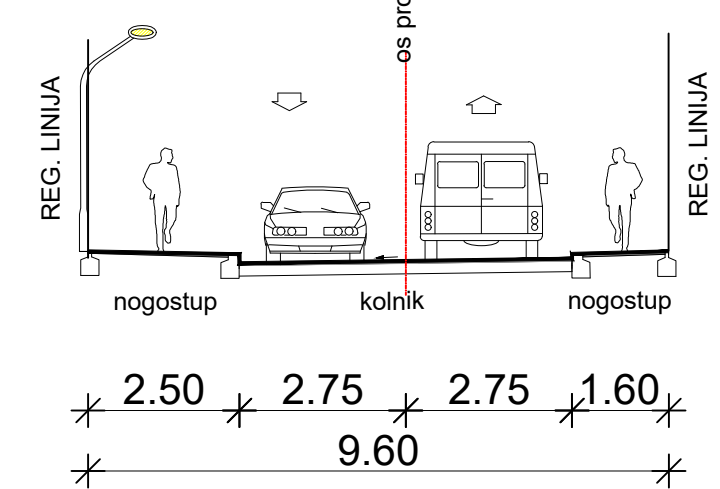
OPĆINA SVETI FILIP I JAKOV
 URBANISTIČKI PLAN UREĐENJA RABATIN 2 (UPU 15)
 2. PROMETNA, ULIČNA I KOMUNALNA INFRASTRUKTURNA MREŽA
 ZA CESTOVNI PROMET

- TUMAČ PLANSKOG ZNAKOVLJA**
- GRANICE**
- GRANICA OBUHVATA PLANA
 - ZAŠTIĆENO OBALNO PODRUČJE MORA - 1000 m
- NAMJENA POVRŠINA**
- planirano
- MJEŠOVITA NAMJENA
 - JAVNA I DRUŠTVENA NAMJENA
 - JAVNE ZELENE POVRŠINE
 - ZAŠTITNE ZELENE POVRŠINE
 - ZAŠTITNE ZELENE POVRŠINE U KORIDORU PROMETNICE
 - TRAFOSTANICA
- PROMETNE POVRŠINE**
- postojeće/ planirano
- SABIRNA ULICA
 - OSTALA ULICA
 - JAVNO PARKIRALIŠTE
 - SMJER KRETANJA PROMETA
 - PJEŠAČKE POVRŠINE
 - OZNAKA PRESJeka CESTE

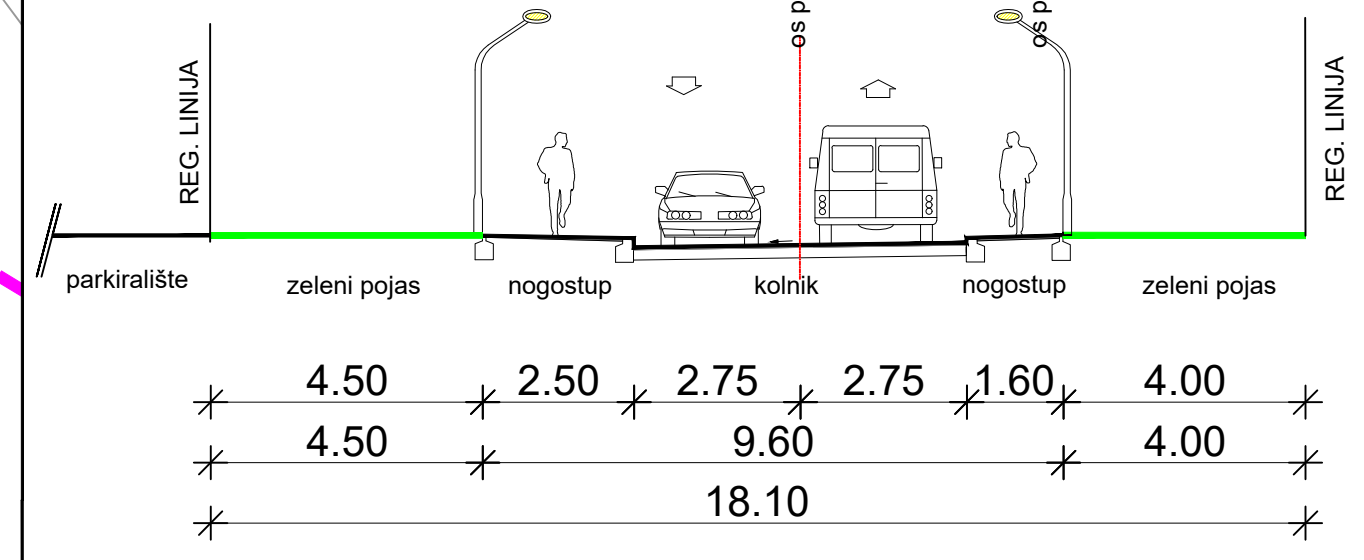
KARAKTERISTIČNI POPREČNI PRESJECI PROMETNICA
 PRESJEK A - A i PRESJEK B - B



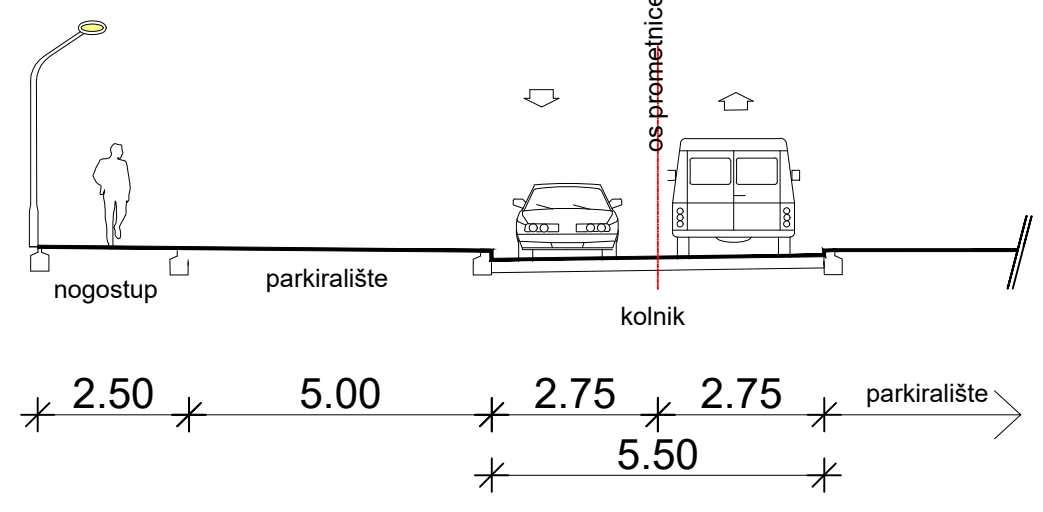
PRESJEK C - C



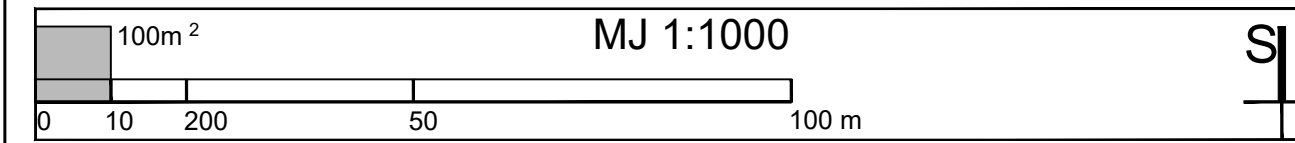
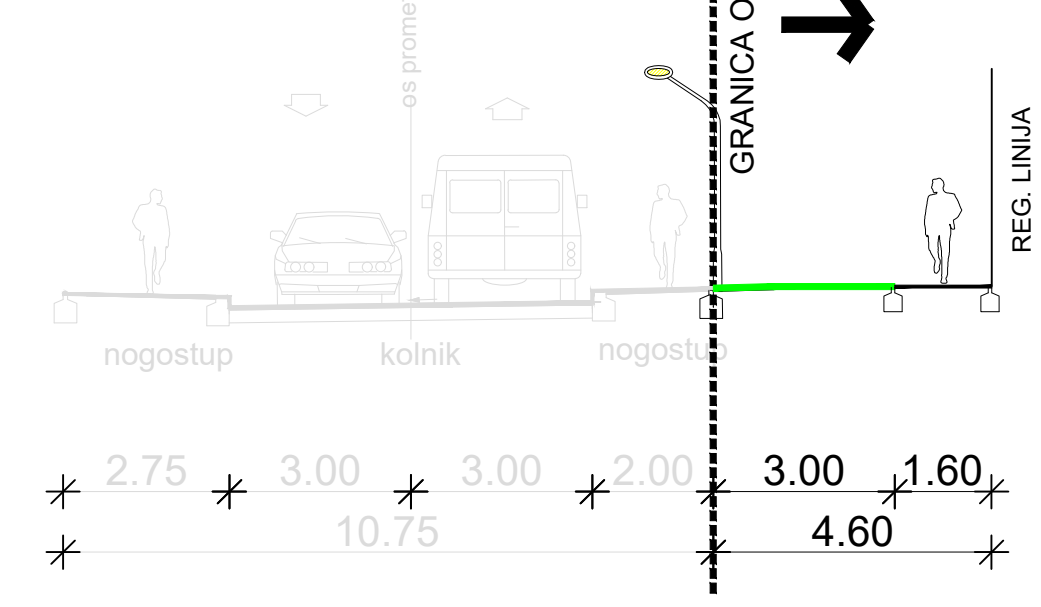
PRESJEK D - D



PRESJEK E - E



POSTOJEĆA NERAZVRSTANA
 PROMETNICA - ULICA
 UČITELJICE KARMELE
 PELICARIĆ MARUŠIĆ
 (IZVAN OBUHVATA PLANA)
 PRESJEK F - F



Zupanja: ZADARSKA ŽUPANIJA	
Općina: OPĆINA SVETI FILIP I JAKOV	
URBANISTIČKI PLAN UREĐENJA RABATIN 2 (UPU 15)	
Naziv kartografskog prikaza: PROMETNA, ULIČNA I KOMUNALNA INFRASTRUKTURNA MREŽA CESTOVNI PROMET	
Broj kartografskog prikaza: 2A	Mjerilo kartografskog prikaza: 1:1000
Odluka o izradi Urbanističkog plana uređenja Rabatin 2 (UPU 15): *Službeni glasnik Općine Sveti Filip i Jakov broj 5/20.	Odluka Općinskog vijeća o donošenju Urbanističkog plana uređenja Rabatin 2 (UPU 15): *Službeni glasnik Općine Sveti Filip i Jakov broj 17/21.
Javna rasprava (datum objave): www.opcina-svfilipjakov.hr - 25. listopada 2021., www.mgipu.hr - 25. listopada 2021., Zadarski list - 26. listopada 2021.	Javni uvid održan: od 27. listopada 2021. do 26. studenog 2021.
Pečat tijela odgovornog za provođenje javne rasprave:	Odgovorna osoba za provođenje javne rasprave: Jure Jelenić, dipl.ing.građ.
Suglasnost prema članku 108. Zakona o prostornom uređenju (Narodne novine br. 153/13, 65/17, 114/18, 39/19 i 98/19) KLASA: 350-02/21-13/73 ; URBROJ: 531-06-01-01/03-21-2, Zagreb, 8. prosinca 2021.	
Pravna osoba koja je izradila plan: URBANISTIČKI INSTITUT HRVATSKE d.o.o. Frane Petića 4, 10000 Zagreb, tel. 01/4804-300, fax. 01/4812-708	
Pečat pravne osobe koja je izradila plan:	Odgovorna osoba: mr.sc. Ninoslav Dusper, dipl.ing.arh.
Odgovorni voditelj izrade nacrtu prijedloga Urbanističkog plana uređenja Rabatin 2 (UPU 15): Lidija Tadjjanović, dipl.ing.arh.	
Stručni tim u izradi Urbanističkog plana uređenja Rabatin 2 (UPU 15): 1. Lidija Tadjjanović, dipl.ing.arh. 2. Terezija Miković Berković, dipl.ing.arh. 3. Ilma Begović, dipl.ing.arh. 4. Doris Horvat, mag.ing.kraj.arh. 5. Karlo Žebčević, mag.ocenit.et.prot.nat./mag.ing.agr.	
Pečat Općinskog vijeća Općine Sveti Filip i Jakov:	Predsjednik Općinskog vijeća Općine Sveti Filip i Jakov: Igor Pedišić
Istovjetnost ovog prostornog plana s izvornikom ovjerava:	Pečat nadležnog tijela:
(ime, prezime i potpis)	