

# OPĆINA SVETI FILIP I JAKOV

## X. IZMJENE I DOPUNE PROSTORNOG PLANA UREĐENJA OPĆINE SVETI FILIP I JAKOV

### 4. GRAĐEVINSKA PODRUČJA NASELJA

Županija:	ZADARSKA
Općina:	SVETI FILIP I JAKOV
Naziv prostornog plana:	X. IZMJENE I DOPUNE PROSTORNOG PLANA UREĐENJA OPĆINE SVETI FILIP I JAKOV
Faza izrade:	<b>PRIJEDLOG PLANA ZA JAVNU RASPRAVU</b>
Naziv kartografskog prikaza:	GRAĐEVINSKA PODRUČJA NASELJA SVETI FILIP I JAKOV
Broj kartografskog prikaza:	4.4.B.
Mjerilo kartografskog prikaza:	1 : 5000
Odluka o izradi plana:	Odluka o donošenju plana
Službeni glasnik Općine Sveti Filip i Jakov 08/22	Službeni glasnik Općine Sveti Filip i Jakov ___/___
Objava javne rasprave: Zadarski list ..... <a href="https://www.opcina-svfilipjakov.hr">https://www.opcina-svfilipjakov.hr</a> ..... <a href="https://mpgi.gov.hr">https://mpgi.gov.hr</a> .....	Javni uvid održan: od: ..... do: .....
Pečat tijela odgovornog za provođenje javne rasprave:	Odgovorna osoba za provođenje javne rasprave:
M.P.	Jure Jelenić, pročelnik
Suglasnost na Plan temeljem članka 108. Zakona o prostornom uređenju (153/13, 65/17, 114/18, 39/19 i 98/19)	
Ministarstvo prostornog uređenja, graditeljstva i državne imovine	
Klasa:	Ur.broj: Zagreb,
Pravna osoba koja je izradila plan:	ARHEO d.o.o., Zagreb Tomislavova 11
Pečat pravne osobe koja je izradila plan:	M.P. Direktor: Aron Varga, dipl.ing.arh.
Stručni tim u izradi plana: Aron Varga, dipl.ing.arh. - ovlaštteni arhitekt Mario Pezelj, dipl.ing.arh. - ovlaštteni arhitekt urbanist Patrik Filaković, dipl.ing.prom. Marko Milas, dipl.ing.arh.	Mile Naglič, ing.el. Damir Batarelo, dipl.iur. Vera Varga, dipl.biolog Vesna Pezelj, dipl. sociolog
Odgovorni voditelj izrade plana:	Aron Varga, dipl.ing.arh. - ovlaštteni arhitekt
Pečat općinskog vijeća:	Predsjednik općinskog vijeća:
M.P.	Igor Pedisić
Istovjetnost prostornog plana s izvornikom ovjerava:	Pečat nadležnog tijela:
M.P.	M.P.

## X. IZMJENE I DOPUNE PROSTORNOG PLANA UREĐENJA OPĆINE SVETI FILIP I JAKOV

### LEGENDA

RAZVOJ I UREĐENJE PROSTORA/POVRŠINA NASELJA  
izgrađeno / neizgrađeno

 NEIZGRAĐENI DIO GRAĐEVINSKOG PODRUČJA NASELJA - smanjenje

### LEGENDA

GRANICE


TERITORIJALNE I STATISTIČKE GRANICE

 GRANICA NASELJA

OSTALE GRANICE

GRAĐEVINSKO PODRUČJE

 IZGRAĐENI DIO

 NEIZGRAĐENI DIO


RAZVOJ I UREĐENJE PROSTORA/POVRŠINA NASELJA  
izgrađeno / neizgrađeno

 IZGRAĐENI DIO GRAĐEVINSKOG PODRUČJA NASELJA


 NEIZGRAĐENI DIO GRAĐEVINSKOG PODRUČJA NASELJA


 NEUREĐENI DIO GRAĐEVINSKOG PODRUČJA NASELJA


POVRŠINE IZVAN GRAĐEVINSKOG PODRUČJA


 GOSPODARSKA - UGOSTITELJSKO TURISTIČKA NAMJENA  
kamp odmorište - T4

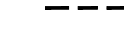
PROMET  
CESTOVNI PROMET

 ŽUPANIJSKA CESTA - postojeća

 NERAZVRSTANA CESTA - postojeća

 NERAZVRSTANA CESTA - planirana - min. 7 m

 PRISTUPNI PUT - postojeći - 3-5 m

 KORIDORI NERAZVRSTANIH CESTA

PODRUČJA I DIJELOVI PRIMJENE PLANSKIH MJERA ZAŠTITE

 OBUHVAT OBVEZNE IZRADE PROSTORNIH PLANOVA (UPU)

 OZNAKA DETALJNIJEG PLANA  
(urbanistički plan uređenja - UPU)

**ARHEO** d.o.o.  
projektiranje i prostorno planiranje

