
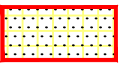





LEGENDA



RAZVOJ I UREĐENJE PROSTORA/POVRŠINA NASELJA
izgrađeno / neizgrađeno

-  IZGRAĐENI DIO GRAĐEVINSKOG PODRUČJA NASELJA - širenje
-  NEIZGRAĐENI DIO GRAĐEVINSKOG PODRUČJA NASELJA - širenje
-  IZGRAĐENI DIO GRAĐEVINSKOG PODRUČJA NASELJA - smanjenje
-  NEIZGRAĐENI DIO GRAĐEVINSKOG PODRUČJA NASELJA - smanjenje
-  PRENAMJENA DIJELA ZONE SPORTSKO-REKREACIJSKE NAMJENE U NEIZGRAĐENI DIO GRAĐEVINSKOG PODRUČJA NASELJA

LEGENDA




GRANICE

TERITORIJALNE I STATISTIČKE GRANICE


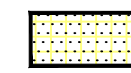

-  OPĆINSKA GRANICA
-  GRANICA NASELJA

OSTALE GRANICE




GRAĐEVINSKO PODRUČJE

-  IZGRAĐENI DIO
-  NEIZGRAĐENI DIO
-  STARA JEZGRA NASELJA

RAZVOJ I UREĐENJE PROSTORA/POVRŠINA NASELJA
izgrađeno / neizgrađeno

-  IZGRAĐENI DIO GRAĐEVINSKOG PODRUČJA NASELJA
-  NEIZGRAĐENI DIO GRAĐEVINSKOG PODRUČJA NASELJA
-  NEUREĐENI DIO GRAĐEVINSKOG PODRUČJA NASELJA




RAZVOJ I UREĐENJE POVRŠINA IZVAN NASELJA
izgrađeno / neizgrađeno

-  GOSPODARSKA NAMJENA - UGOSTITELJSKO TURISTIČKA kamp - T3
-  SPORTSKO REKREACIJSKA NAMJENA sport i rekreacija - R1
-  GOSPODARSKA NAMJENA - PROIZVODNA pretežito zanatska - I2

PROMET CESTOVNI PROMET

-  ŽUPANIJSKA CESTA - postojeća
-  LOKALNA CESTA - postojeća
-  NERAZVRSTANA CESTA - postojeća
-  NERAZVRSTANA CESTA - planirana - 10 m
-  NERAZVRSTANA CESTA - planirana - min. 7 m
-  PRISTUPNI PUT - postojeći - 3-5 m
-  KORIDORI NERAZVRSTANIH CESTA

PODRUČJA I DIJELOVI PRIMJENE PLANSKIH MJERA ZAŠTITE

-  OBUHVAT OBVEZNE IZRADE PROSTORNIH PLANOVA (UPU)
-  PLANOVI NA SNAZI (UPU)
-  OZNAKA DETALJNIJEG PLANA (urbanistički plan uređenja - UPU)



OPĆINA SVETI FILIP I JAKOV

X. IZMJENE I DOPUNE
PROSTORNOG PLANA UREĐENJA
OPĆINE SVETI FILIP I JAKOV

4. GRAĐEVINSKA PODRUČJA NASELJA

Županija:	ZADARSKA
Općina:	SVETI FILIP I JAKOV
Naziv prostornog plana:	X. IZMJENE I DOPUNE PROSTORNOG PLANA UREĐENJA OPĆINE SVETI FILIP I JAKOV
Faza izrade:	PRIJEDLOG PLANA ZA JAVNU RASPRAVU
Naziv kartografskog prikaza:	GRAĐEVINSKA PODRUČJA NASELJA GORNJE RAŠTANE
Broj kartografskog prikaza:	4.5.
Mjerilo kartografskog prikaza:	1 : 5000
Odluka o izradi plana:	Odluka o donošenju plana
Službeni glasnik Općine Sveti Filip i Jakov 08/22	Službeni glasnik Općine Sveti Filip i Jakov ___/___
Objava javne rasprave:	Javni uvid održan:
Zadarski list https://www.opcina-svfilipjakov.hr https://mpgi.gov.hr	od: do:
Pečat tijela odgovornog za provođenje javne rasprave:	Odgovorna osoba za provođenje javne rasprave:
M.P.	Jure Jelenić, pročelnik
Suglasnost na Plan temeljem članka 108. Zakona o prostornom uređenju (153/13, 65/17, 114/18, 39/19 i 98/19)	Ministarstvo prostornog uređenja, graditeljstva i državne imovine
Klasa:	Ur.broj: Zagreb,
Pravna osoba koja je izradila plan:	ARHEO d.o.o., Zagreb Tomislavova 11
Pečat pravne osobe koja je izradila plan:	M.P. Direktor: Aron Varga, dipl.ing.arh.
Stručni tim u izradi plana:	Mile Naglič, ing.arh. Mario Pezelj, dipl.ing.arh. - ovlaštteni arhitekt Patrik Filaković, dipl.ing.prom. Marko Milas, dipl.ing.arh.
Odgovorni voditelj izrade plana:	Aron Varga, dipl.ing.arh. - ovlaštteni arhitekt
Pečat općinskog vijeća:	Predsjednik općinskog vijeća:
M.P.	Igor Pedišić
Istovjetnost prostornog plana s izvornikom ovjerava:	Pečat nadležnog tijela:
M.P.	M.P.