

# OPĆINA SVETI FILIP I JAKOV




## X. IZMJENE I DOPUNE PROSTORNOG PLANA UREĐENJA OPĆINE SVETI FILIP I JAKOV

### 4. GRAĐEVINSKA PODRUČJA NASELJA



Županija:	ZADARSKA
Općina:	SVETI FILIP I JAKOV
Naziv prostornog plana:	X. IZMJENE I DOPUNE PROSTORNOG PLANA UREĐENJA OPĆINE SVETI FILIP I JAKOV
Faza izrade:	<b>PRIJEDLOG PLANA ZA JAVNU RASPRAVU</b>
Naziv kartografskog prikaza: GRAĐEVINSKA PODRUČJA NASELJA BABAC	
Broj kartografskog prikaza: 4.3.	Mjerilo kartografskog prikaza: 1 : 5000
Odluka o izradi plana: Službeni glasnik Općine Sveti Filip i Jakov 08/22	Odluka o donošenju plana Službeni glasnik Općine Sveti Filip i Jakov ___/___
Objava javne rasprave: Zadarski list <a href="https://www.opcina-svfilipjakov.hr">https://www.opcina-svfilipjakov.hr</a> <a href="https://mpgi.gov.hr">https://mpgi.gov.hr</a>	Javni uvid održan: od: do:
Pečat tijela odgovornog za provođenje javne rasprave:  M.P.	Odgovorna osoba za provođenje javne rasprave:  ..... Jure Jelenić, pročelnik
Suglasnost na Plan temeljem članka 108. Zakona o prostornom uređenju (153/13, 65/17, 114/18, 39/19 i 98/19) Ministarstvo prostornog uređenja, graditeljstva i državne imovine Klasa: Ur.broj: Zagreb,	
Pravna osoba koja je izradila plan:	ARHEO d.o.o., Zagreb Tomislavova 11
Pečat pravne osobe koja je izradila plan:  M.P.	..... Direktor: Aron Varga, dipl.ing.arh.
Stručni tim u izradi plana: Aron Varga, dipl.ing.arh. - ovlaštteni arhitekt Mario Pezelj, dipl.ing.arh. - ovlaštteni arhitekt urbanist Patrik Filaković, dipl.ing.prom. Marko Milas, dipl.ing.arh.	Mile Naglič, ing.el. Damir Batarelo, dipl.iur. Vera Varga, dipl.biolog Vesna Pezelj, dipl. sociolog
Odgovorni voditelj izrade plana:	Aron Varga, dipl.ing.arh. - ovlaštteni arhitekt
Pečat općinskog vijeća:  M.P.	Predsjednik općinskog vijeća:  ..... Igor Pedisić
Istovjetnost prostornog plana s izvornikom ovjerava:	Pečat nadležnog tijela:  M.P.

### LEGENDA



#### GRANICE

- TERITORIJALNE I STATISTIČKE GRANICE
-  GRANICA NASELJA
  -  GRANICA ZOP-a 300 m
  -  LINIJA OBALE

#### OSTALE GRANICE

- GRAĐEVINSKO PODRUČJE
-  IZGRAĐENI DIO
  -  STARA JEZGRA NASELJA

#### RAZVOJ I UREĐENJE PROSTORA/POVRŠINA NASELJA izgrađeno / neizgrađeno

-  IZGRAĐENI DIO GRAĐEVINSKOG PODRUČJA NASELJA
-  NEIZGRAĐENI DIO GRAĐEVINSKOG PODRUČJA NASELJA



#### PROMET

- CESTOVNI PROMET
-  PRISTUPNI PUT - postojeći - 3-5 m

#### POMORSKI PROMET kopneni / morski

-  SIDRIŠTE

#### PODRUČJA I DIJELOVI PRIMJENE PLANSKIH MJERA ZAŠTITE

-  OBUHVAT OBVEZNE IZRADJE  
PROSTORNIH PLANOVA (UPU)
-  OZNAKA DETALJNIJEG PLANA  
(urbanistički plan uređenja - UPU)


### X. IZMJENE I DOPUNE PROSTORNOG PLANA UREĐENJA OPĆINE SVETI FILIP I JAKOV

### LEGENDA

#### RAZVOJ I UREĐENJE PROSTORA/POVRŠINA NASELJA izgrađeno / neizgrađeno

-  NEIZGRAĐENI DIO GRAĐEVINSKOG PODRUČJA NASELJA - širenje

#### PROMET

- POMORSKI PROMET  
kopneni / morski
-  SIDRIŠTE - nova zona

