




LEGENDA

GRANICE

-  OBUHVAT UPU-A
-  GRANICE POSTOJEĆIH KATASTARSKIH ČESTICA
-  GRANICE NOVOPLANIRANIH GRAĐEVNIH ČESTICA

PRIBLIŽNE POVRŠINE NOVOPLANIRANIH GRAĐEVNIH ČESTICA

CESTE	MJEŠOVITA NAMJENA		
1 - 3342 m ²	4 - 590 m ²	17 - 827 m ²	30 - 843 m ²
2 - 1014 m ²	5 - 650 m ²	18 - 829 m ²	31 - 843 m ²
3 - 1876 m ²	6 - 689 m ²	19 - 830 m ²	32 - 815 m ²
	7 - 705 m ²	20 - 832 m ²	34 - 1277 m ²
	8 - 869 m ²	21 - 801 m ²	33 - 1206 m ²
	9 - 931 m ²	22 - 803 m ²	35 - 808 m ²
	10 - 641 m ²	23 - 800 m ²	36 - 837 m ²
	11 - 671 m ²	24 - 803 m ²	37 - 838 m ²
	12 - 636 m ²	25 - 832 m ²	38 - 839 m ²
	13 - 586 m ²	26 - 844 m ²	39 - 840 m ²
	14 - 844 m ²	27 - 844 m ²	40 - 841 m ²
	15 - 825 m ²	28 - 843 m ²	41 - 842 m ²
	16 - 826 m ²	29 - 843 m ²	42 - 1307 m ²

OPĆINA SVETI FILIP I JAKOV

1. IZMJENE I DOPUNE URBANISTIČKOG PLANA UREĐENJA POVRŠINE SPORTSKO REKREACIJSKE NAMJENE NASELJA RAŠTANE GORNJE

4. NAČIN I UVJETI GRADNJE

Županija:	ZADARSKA	
Grad:	SVETI FILIP I JAKOV	
Naziv prostornog plana:	1. IZMJENE I DOPUNE URBANISTIČKOG PLANA UREĐENJA POVRŠINE SPORTSKO REKREACIJSKE NAMJENE NASELJA RAŠTANE GORNJE	
Faza izrade:	PRIJEDLOG PLANA ZA JAVNU RASPRAVU	
Naziv kartografskog prikaza:	PRIJEDLOG PARCELACIJE	
Broj kartografskog prikaza:	4.c.	Mjerilo kartografskog prikaza: 1 : 1 000
Odluka o izradi:	Službeni glasnik Općine Sv. Filip i Jakov 13/22	Odluka Gradskog vijeća o donošenju plana: Službeni glasnik Općine Sv. Filip i Jakov __/__/
Objava javne rasprave:	Zadarski list https://www.opcina-svfilipjakov.hr https://mpgi.gov.hr	Javni uvid održan: od: do:
Pečat tijela odgovornog za provođenje javne rasprave:	M.P.	Odgovorna osoba za provođenje javne rasprave: Jure Jelenić, pročelnik
Pravna osoba koja je izradila plan:	ARHEO d.o.o. Tomislavova 11, Zagreb	
Pečat pravne osobe koja je izradila plan:	M.P. Direktor: Aron Varga, dipl.ing.arh.
Stručni tim u izradi plana:	Aron Varga, dipl.ing.arh. - ovlašten arhitekt Mario Pezelj, dipl.ing.arh. - ovlašten arhitekt urbanist Patrik Filaković, dipl.ing.prom. Marko Milas, dipl.ing.arh.	Damir Batarelo, dipl.iur. Vesna Pezelj, dipl. sociolog Vera Varga, dipl. biolog Mile Naglič, ing.el.
Odgovorni voditelj izrade plana:	Aron Varga, dipl.ing.arh. - ovlašten arhitekt	
Pečat općinskog vijeća:	M.P.	Predsjednik općinskog vijeća: Igor Pedisić
Istovjetnost prostornog plana s izvornikom ovjerava:	Pečat nadležnog tijela: M.P.



ARHEO d.o.o.
projekiranje i prostorno planiranje