







LEGENDA

GRANICE



-  OBUHVAT UPU-A
-  PROSTORNA CJELINA
-  GRADIVI DIO PROSTORNE CJELINE

NAČIN I UVJETI GRADNJE

PROSTORNA CJELINA

-  (M1) MJEŠOVITA NAMJENA - pretežito stambena
-  (R1) SPORTSKO REKREACIJSKA NAMJENA
 - 1 - nogomet
 - 2 - dvorana, otvoreni sportski tereni za nogomet (pomoćno igralište), tenis, košarku, odbojku, rukomet
 - 3 - mali nogomet / futsal
 - 4 - bočalište
 - 5 - prateći sadržaji
 - 6 - tribine
-  (IS) POVRŠINE INFRASTRUKTURNIH SUSTAVA
 - IS - prometne i parkirališne površine
 - IS1 - trafostanica

NEGRADIVI DIO PROSTORNE CJELINE

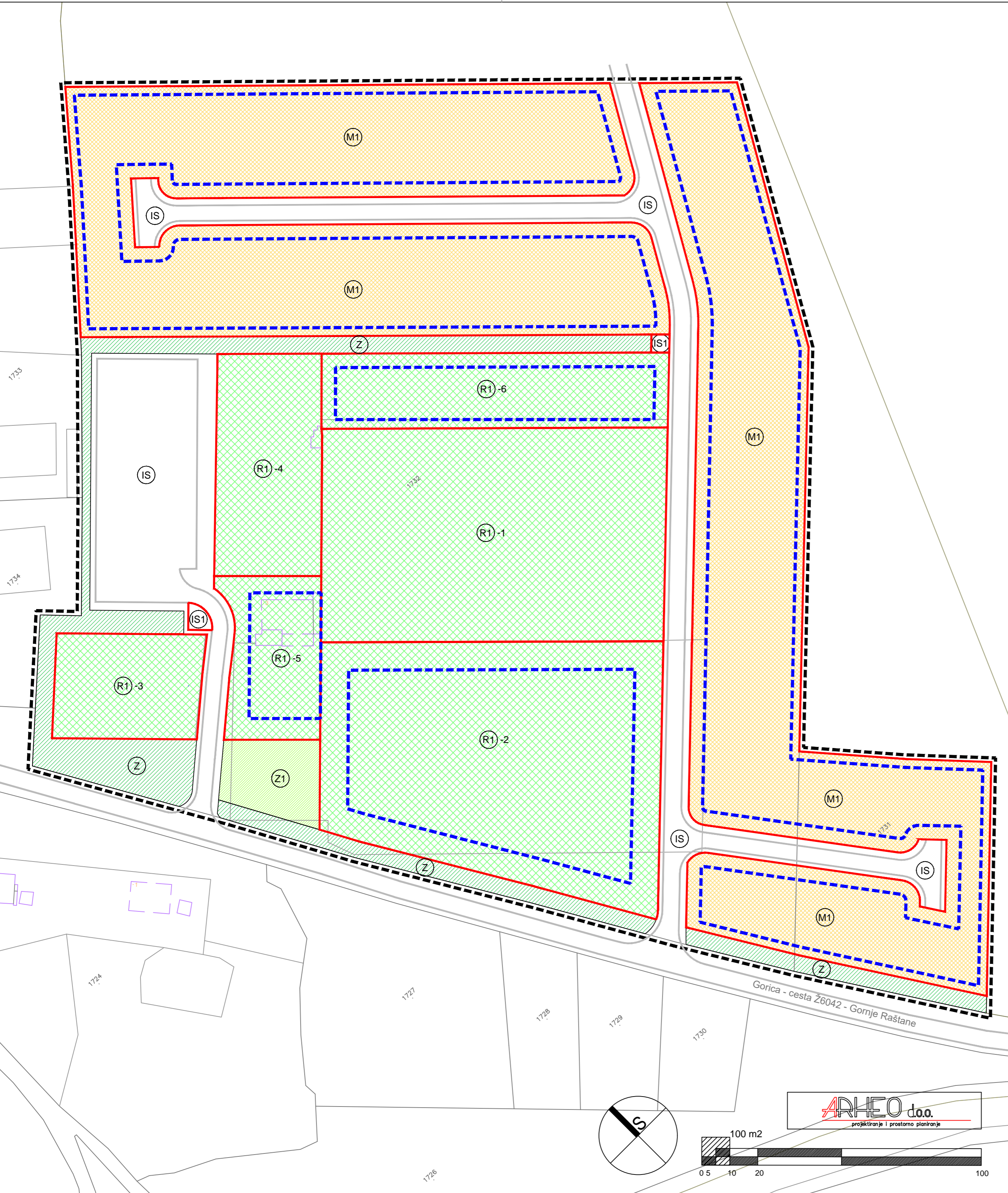
-  (Z1) JAVNE ZELENE POVRŠINE - park s dječjim igralištem
-  (Z) ZAŠTITNE ZELENE POVRŠINE

OPĆINA SVETI FILIP I JAKOV

1. IZMJENE I DOPUNE URBANISTIČKOG PLANA UREĐENJA POVRŠINE SPORTSKO REKREACIJSKE NAMJENE NASELJA RAŠTANE GORNJE

4. NAČIN I UVJETI GRADNJE

Županija:	ZADARSKA	
Grad:	SVETI FILIP I JAKOV	
Naziv prostornog plana:	1. IZMJENE I DOPUNE URBANISTIČKOG PLANA UREĐENJA POVRŠINE SPORTSKO REKREACIJSKE NAMJENE NASELJA RAŠTANE GORNJE	
Faza izrade:	PRIJEDLOG PLANA ZA JAVNU RASPRAVU	
Naziv kartografskog prikaza:	NAČIN GRADNJE	
Broj kartografskog prikaza:	4.b.	Mjerilo kartografskog prikaza: 1 : 1 000
Odluka o izradi:	Službeni glasnik Općine Sv. Filip i Jakov 13/22	Odluka Gradskog vijeća o donošenju plana: Službeni glasnik Općine Sv. Filip i Jakov __/ __
Objava javne rasprave:	Zadarski list ... https://www.opcina-svfilipjakov.hr ... https://mpgi.gov.hr ...	Javni uvid održan: od: ... do: ...
Pečat tijela odgovornog za provođenje javne rasprave:	M.P.	Odgovorna osoba za provođenje javne rasprave: Jure Jelenić, pročelnik
Pravna osoba koja je izradila plan:	ARHEO d.o.o. Tomislavova 11, Zagreb	
Pečat pravne osobe koja je izradila plan:	M.P. Direktor: Aron Varga, dipl.ing.arh.
Stručni tim u izradi plana:	Aron Varga, dipl.ing.arh. - ovlašten arhitekt Mario Pezelj, dipl.ing.arh. - ovlašten arhitekt urbanist Patrik Filaković, dipl.ing.prom. Marko Milas, dipl.ing.arh.	Damir Batarelo, dipl.iur. Vesna Pezelj, dipl. sociolog Vera Varga, dipl. biolog Mile Naglič, ing.el.
Odgovorni voditelj izrade plana:	Aron Varga, dipl.ing.arh. - ovlašten arhitekt	
Pečat općinskog vijeća:	M.P.	Predsjednik općinskog vijeća: Igor Pedisić
Istovjetnost prostornog plana s izvornikom ovjerava:	Pečat nadležnog tijela: M.P.



ARHEO d.o.o.
projekiranje i prostorno planiranje

