

LEGENDA

GRANICE

--- OBUHVAT UPU-A

PROMET

== ŽUPANIJSKA CESTA - ŽC6042

== NERAZVRSTANA CESTA

== SABIRNA ULICA

≡ JAVNO PARKIRALIŠTE

■ ZELENE POVRŠINE

A A OZNAKA PRESJEKA CESTE

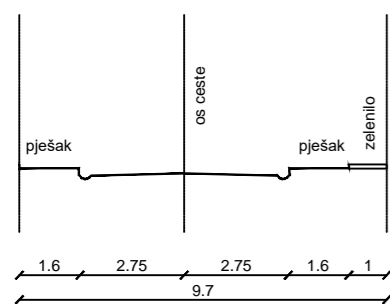
OPĆINA SVETI FILIP I JAKOV

1. IZMJENE I DOPUNE URBANISTIČKOG PLANA UREĐENJA POVRŠINE SPORTSKO REKREACIJSKE NAMJENE NASELJA RAŠTANE GORNJE

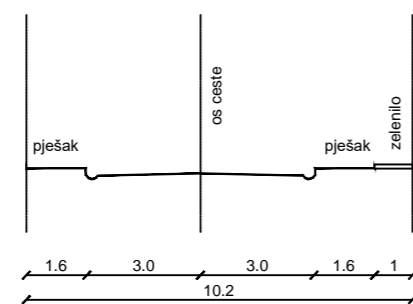
2. PROMETNA, ULIČNA I KOMUNALNA INFRASTRUKTURNA MREŽA

Županija:	ZADARSKA	
Grad:	SVETI FILIP I JAKOV	
Naziv prostornog plana:	1. IZMJENE I DOPUNE URBANISTIČKOG PLANA UREĐENJA POVRŠINE SPORTSKO REKREACIJSKE NAMJENE NASELJA RAŠTANE GORNJE	
Faza izrade:	PRIJEDLOG PLANA ZA JAVNU RASPRAVU	
Naziv kartografskog prikaza:	PROMET	
Broj kartografskog prikaza:	2.a.	Mjerilo kartografskog prikaza: 1 : 1 000
Odluka o izradi:	Službeni glasnik Općine Sv. Filip i Jakov 13/22	Odluka Gradskog vijeća o donošenju plana: Službeni glasnik Općine Sv. Filip i Jakov __/__/
Objava javne rasprave:	Zadarski list https://www.opcina-svfiliplikov.hr https://mpgi.gov.hr	Javni uvid održan: od: do:
Pečat tijela odgovornog za provođenje javne rasprave:	M.P.	Odgovorna osoba za provođenje javne rasprave: Jure Jelenić, pročelnik
Pravna osoba koja je izradila plan:	ARHEO d.o.o. Tomislavova 11, Zagreb	
Pečat pravne osobe koja je izradila plan:	M.P.	Direktor: Aron Varga, dipl.ing.arh.
Stručni tim u izradi plana:	Aron Varga, dipl.ing.arh. - ovlaštteni arhitekt Mario Pezelj, dipl.ing.arh. - ovlaštteni arhitekt urbanist Patrik Filaković, dipl.ing.prom. Marko Milas, dipl.ing.arh.	Damir Batarelo, dipl.iur. Vesna Pezelj, dipl. sociolog Vera Varga, dipl. biolog Mile Naglič, ing.el.
Odgovorni voditelj izrade plana:	Aron Varga, dipl.ing.arh. - ovlaštteni arhitekt	
Pečat općinskog vijeća:	M.P.	Predsjednik općinskog vijeća: Igor Pedisić
Istovjetnost prostornog plana s izvornikom ovjerava:	Pečat nadležnog tijela: M.P.	

KARAKTERISTIČAN POPREČNI PRESJEK A - A, MJ. 1:200

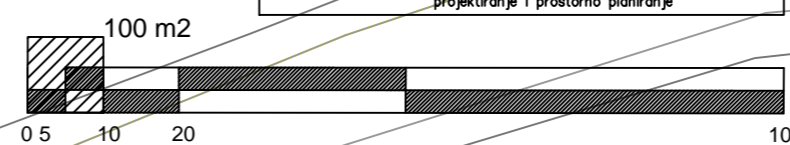
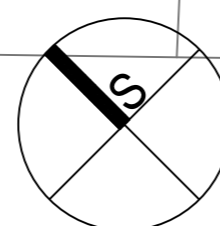


KARAKTERISTIČAN POPREČNI PRESJEK B - B, MJ. 1:200



KOMUNALNA INFRASTRUKTURA	V	T	OB.K	K	m
UDALJENOST OD OSI	0.5	0.25	1.0	2.1	3.1
ŠIRINA POJASA	1.1	1.0	1.1	1.0	1.25

KOMUNALNA INFRASTRUKTURA	V	T	OB.K	K	m
UDALJENOST OD OSI	0.5	0.5	1.0	2.5	3.5
ŠIRINA POJASA	1.1	1.0	1.1	1.0	1.25



ARHEO d.o.o.
projekiranje i prostorno planiranje