






# LEGENDA

## GRANICE

--- OBUHVAT UPU-A

## RAZVOJ I UREĐENJE NASELJA

-  MJEŠOVITA NAMJENA - pretežito stambena
-  SPORTSKO REKREACIJSKA NAMJENA
-  JAVNE ZELENE POVRŠINE
-  ZAŠTITNE ZELENE POVRŠINE
-  POVRŠINE INFRASTRUKTURNIH SUSTAVA  
IS - prometne i parkirališne površine  
IS1 - trafostanica

# OPĆINA SVETI FILIP I JAKOV

## 1. IZMJENE I DOPUNE URBANISTIČKOG PLANA UREĐENJA POVRŠINE SPORTSKO REKREACIJSKE NAMJENE NASELJA RAŠTANE GORNJE

### 1. KORIŠTENJE I NAMJENA POVRŠINA

Županija:	ZADARSKA	
Grad:	SVETI FILIP I JAKOV	
Naziv prostornog plana:	1. IZMJENE I DOPUNE URBANISTIČKOG PLANA UREĐENJA POVRŠINE SPORTSKO REKREACIJSKE NAMJENE NASELJA RAŠTANE GORNJE	
Naziv kartografskog prikaza:	KORIŠTENJE I NAMJENA POVRŠINA	
Broj kartografskog prikaza:	1.	Mjerilo kartografskog prikaza: 1 : 1 000
Odluka o izradi: Službeni glasnik Općine Sv. Filip i Jakov 13/22	Odluka Gradskog vijeća o donošenju plana: Službeni glasnik Općine Sv. Filip i Jakov 05/24	
Objava javne rasprave: Zadarski list 01.02.2024. <a href="https://www.opcina-svfilipjakov.hr">https://www.opcina-svfilipjakov.hr</a> 30.01.2024. <a href="https://mpgi.gov.hr">https://mpgi.gov.hr</a> 30.01.2024.	Javni uvid održan: od: 05.02.2024. do: 13.02.2024.	
Pečat tijela odgovornog za provođenje javne rasprave:	M.P.	Odgovorna osoba za provođenje javne rasprave: ..... Jure Jelenić, pročelnik
Pravna osoba koja je izradila plan:	ARHEO d.o.o. Tomislavova 11, Zagreb	
Pečat pravne osobe koja je izradila plan:	M.P.	..... Direktor: Aron Varga, dipl.ing.arh.
Stručni tim u izradi plana: Aron Varga, dipl.ing.arh. - ovlaštenu arhitekt Mario Pezelj, dipl.ing.arh. - ovlaštenu arhitekt urbanist Patrik Filaković, dipl.ing.prom. Marko Milas, dipl.ing.arh.	Damir Batarelo, dipl.iur. Vesna Pezelj, dipl. sociolog Vera Varga, dipl. biolog Mile Naglič, ing.el.	
Odgovorni voditelj izrade plana:	Aron Varga, dipl.ing.arh. - ovlaštenu arhitekt	
Pečat općinskog vijeća:	M.P.	Predsjednik općinskog vijeća: ..... Igor Pedisić
Istovjetnost prostornog plana s izvornikom ovjerava:	.....	Pečat nadležnog tijela: ..... M.P.

