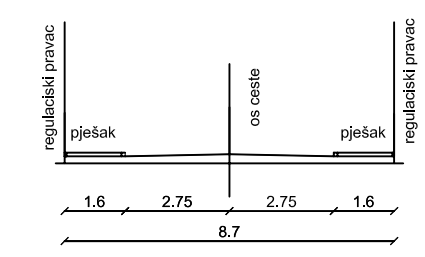
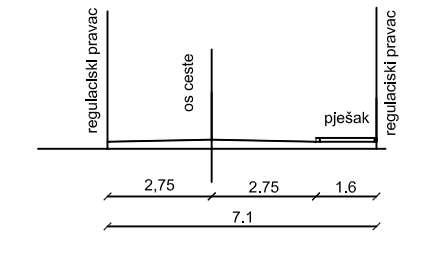


- LEGENDA**
- GRANICE OBUHVATA UPU-a
 - PROMET**
 - JAVNA PROMETNICA
 - INTERNA PROMETNICA UNUTAR GRAĐEVNE ČESTICE
 - RUBNJAK
 - r=7.5 RADIJUS ZAKRIVLJENOSTI
 - OSTALI ELEMENTI
 - KOLNO-PJEŠAČKE POVRŠINE
 - ZELENE POVRŠINE
 - A A OZNAKA PRESJEKA CESTE
 - +11,04 APROKSIMATIVNE VISINSKE KOTE PROMETNICE
 - 27 PM OPISI

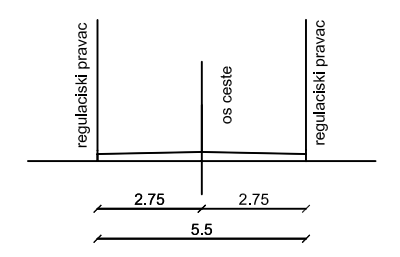
KARAKTERISTIČAN POPREČNI PRESJEK A - A M 1:200



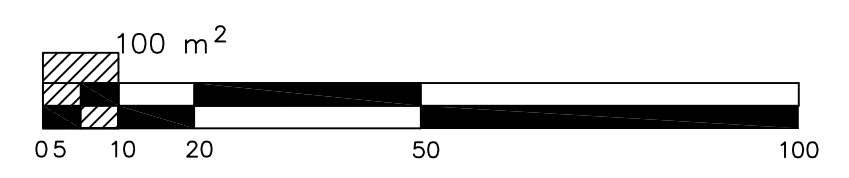
KARAKTERISTIČAN POPREČNI PRESJEK B - B M 1:200



KARAKTERISTIČAN POPREČNI PRESJEK C - C M 1:200



M 1:1000



OPĆINA SV. FILIP I JAKOV
URBANISTIČKI PLAN UREĐENJA ZONE
UGOSTITELJSKO-TURISTIČKE (T1-hotel) i MJEŠOVITE
NAMJENE UNUTAR GP NASELJA SV. FILIP I JAKOV

2. PROMETNA, ULIČNA I KOMUNALNA
KOMUNALNA INFRASTRUKTURNA MREŽA

Županija: ZADARSKA	
Općina: SV. FILIP I JAKOV	
Naziv prostornog plana: UPU ZONE UGOST.-TURIST.(T1-hotel) I MJEŠOVITE NAMJENE UNUTAR GP NASELJA SV. FILIP I JAKOV	
Naziv kartografskog prikaza: PROMET	
Broj kartografskog prikaza 2.1.	Mjerilo kartografskog prikaza 1 : 1000
Odluka o izradi plana : "Službeni glasnik Općine Sv. Filip i Jakov" 02/14.	Odluka o donošenju plana: "Službeni glasnik Općine Sv. Filip i Jakov" 09/14.
Objava javne rasprave (datum): "Zadarski list" (25.03.2014.); "www.mgipu.hr" (25.03.2014.); "www.opcina-svfilipjakov.hr" (25.03.2014)	Javni uvid održan: od : 02.04.2014. do : 02.05.2014.
Pečat tijela odgovornog za provođenje javne rasprave: M.P.	Odgovorna osoba za provođenje javne rasprave: gosp. Zoran Pelicarić, načelnik
Suglasnost na Plan temeljem čl. 108 st.1 Zakona o prostornom uređenju (NN 153/13): Ministarstvo graditeljstva i prostornoga uređenja; Uprava za prostorno uređenje i pravne poslove; Klasa: 350-02/14-13/14; Ur.broj: 531-05-14-4; od 02. srpnja 2014. g.	
Pravna osoba koja je izradila plan:	ARHEO d.o.o. Tomislavova 11, Zagreb
Pečat pravne osobe koja je izradila plan: M.P.	Direktor : Aron Varga, dipl.ing.arh.
Stručni tim u izradi plana: Aron Varga, dipl.ing.arh.- ovlašteni arhitekt Mario Pezelj, dipl.ing.arh.- ovlašteni arhitekt urbanist Jelena Luketa, dipl.ing.arh.	Josip Horvat, dipl.ing.prometa Antonijs Baković, dipl.ing.građ. - ovlašteni ing. građ. Damir Batarelo, dipl.iur. Vera Varga, dipl. biolog Vesna Pezelj, dipl. sociolog
Odgovorni voditelji izrade plana:	Aron Varga, dipl.ing.arh., ovlašteni arh.
Pečat općinskog vijeća: M.P.	Predsjednik općinskog vijeća: gosp. Igor Pedisić
Istovjetnost prostornog plana s izvornikom ovjerava: M.P.	Pečat nadležnog tijela: M.P.