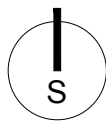
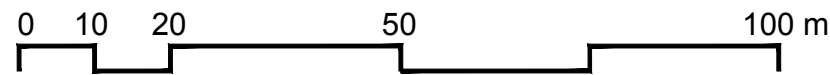


MJERILO 1: 1000

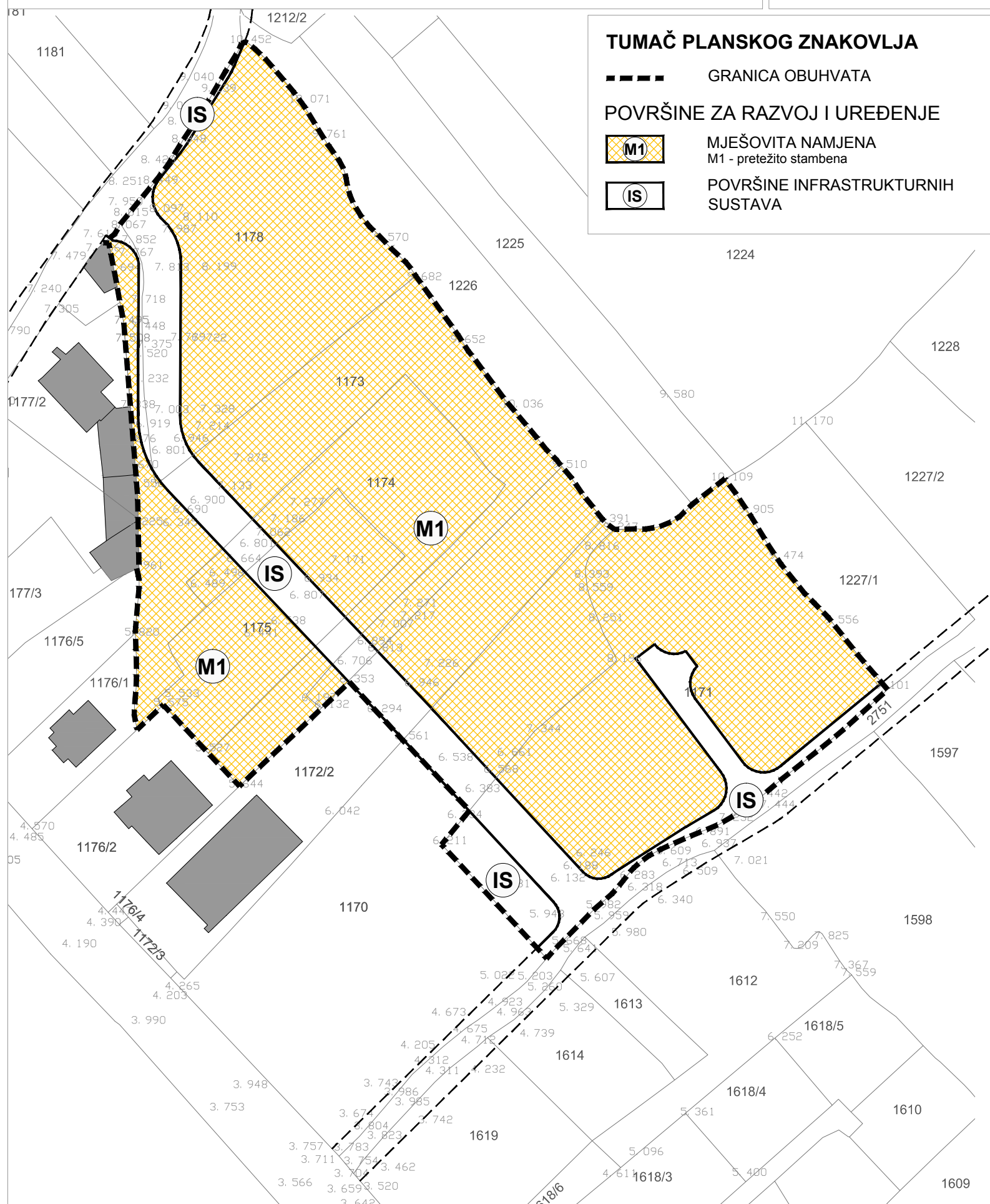


Grafička obrada:
URBING
Zagreb
2015. godina



OPĆINA SV. FILIP I JAKOV

URBANISTIČKI PLAN UREĐENJA GRAĐEVINSKOG PODRUČJA NASELJA TURANJ (UPU3- dio 1)



TUMAČ PLANSKOG ZNAKOVLJA

- GRANICA OBUHVATA
- POVRŠINE ZA RAZVOJ I UREĐENJE**
- M1** MJEŠOVITA NAMJENA
M1 - pretežito stambena
- IS** POVRŠINE INFRASTRUKTURNIH
SUSTAVA

Županija ZADARSKA ŽUPANIJA	
Jedinica lokalne samouprave OPĆINA SV. FILIP I JAKOV	
Naziv prostornog plana URBANISTIČKI PLAN UREĐENJA- GRAĐEVINSKO PODRUČJE NASELJA TURANJ (UPU 3- dio 1)	
Naziv kartografskog prikaza KORIŠTENJE I NAMJENA POVRŠINA (bez DOF-a)	
Broj kartografskog prikaza 1.B	Mjerilo kartografskog prikaza 1 : 1000
Odluka o izradi: Službeni glasnik Općine Sv. Filip i Jakov br 5/2015	Odluka predstavničkog tijela o donošenju plana: Službeni glasnik Općine Sv. Filip i Jakov br 12/2015
Javna rasprava (datum objave): 26. srpnja 2015. ("Zadarski list")	Javni uvid održan: od 3. kolovoza do 1. rujna 2015.
Pečat tijela odgovornog za provođenje javne rasprave: M.P.	Odgovorna osoba: Zoran Pelicarić, načelnik ime, prezime i potpis
Suglasnost na plan prema čl. 108. ZPU-a (NN, br. 153/13): Klasa: 350-02/15-13/57, Urbroj: 531-05-15-4, Datum: 22.10.2015.	
Pravna osoba koja je izradila plan: URBING , d.o.o. za poslove prostornog uređenja i zaštite okoliša, Zagreb, Av. V. Holjevca 20, tel/fax: 01/230-11-40, www.urbing.hr, e-mail: urbing@urbing.hr	
Pečat pravne osobe koja je izradila plan: URBING, d.o.o. ZAGREB	Odgovorna osoba: Zvonimir Kufrin, dipl. ing. arh. ime, prezime i potpis
Odgovorni voditelj: Zvonimir Kufrin, dipl. ing. arh.	 ZVONIMIR KUFRIN dipl.ing.arh. OVLAŠTENI ARHITEKT A 80
Stručni tim u izradi plana: Zvonimir Kufrin, dipl. ing. arh.	Željka Đalto, univ. bacc. arh.
Pečat predstavničkog tijela: M.P.	Predsjednik Općinskog Vijeća: Igor Pedisić ime, prezime i potpis
Istovjetnost ovog pr. plana s izvornikom ovjerava: Zoran Pelicarić, načelnik ime, prezime i potpis	Pečat nadležnog tijela: M.P.