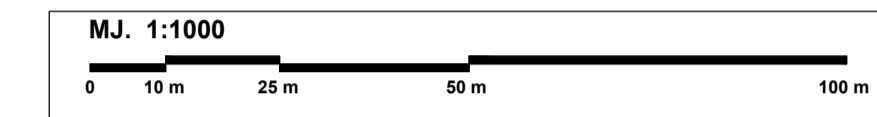
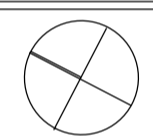


- KAZALO:**
- GRANICA OBUHVATA
 - KATASTARSKA GRANICA
 - SLOJNICE
 - . BR. KATAST. ČESTICE

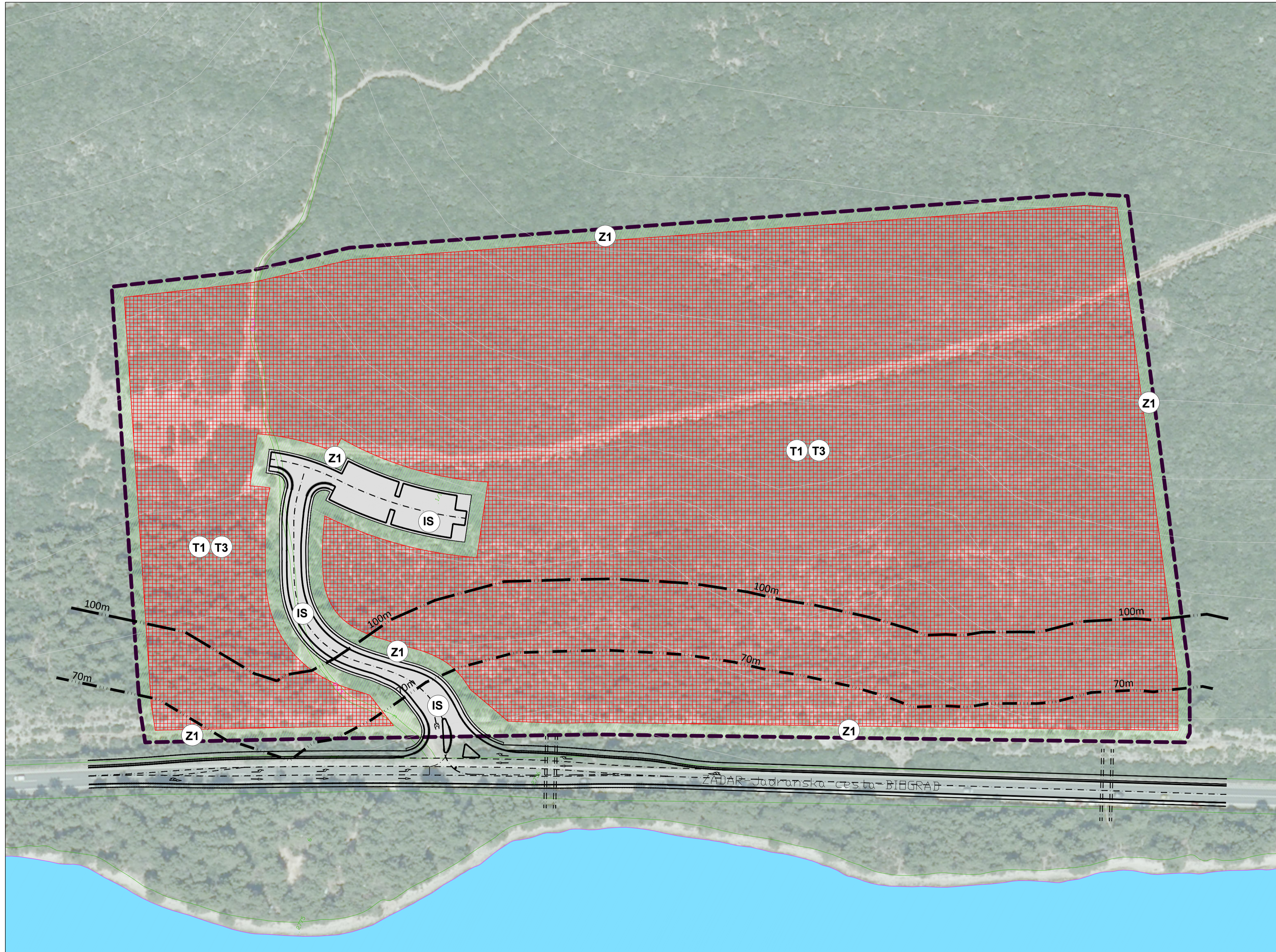


**URBANISTIČKI PLAN UREĐENJA
UGOSTITELJSKO-TURISTIČKE ZONE
SV. PETAR- UPU 12**

0. Postojeće stanje

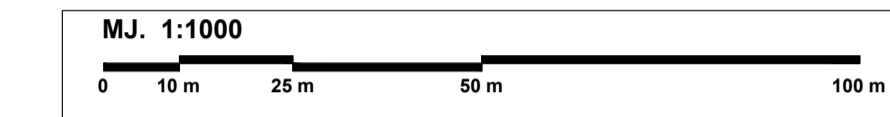


Županija: ZADARSKA ŽUPANIJA	
Jedinica lokalne samouprave: OPĆINA SV. FILIP I JAKOV	
Naziv prostornog plana: URBANISTIČKI PLAN UREĐENJA UGOSTITELJSKO-TURISTIČKE ZONE SV. PETAR (UPU 12)	
Naziv kartografskog prikaza: Postojeće stanje	
Broj kartografskog prikaza: 0.	Mjerilo kartografskog prikaza: 1:1000
Odluka o izradi: "Službeni glasnik Općine Sv.Filip i Jakov" br. 7/18"	Odluka predstavničkog tijela o donošenju plana: "Službeni glasnik Općine Sv.Filip i Jakov" br. 17/18
Objava javne rasprave (datum objave): Zadarski list (09.11.2018)	Javni uvid od: 22.11.2018. do: 21.12.2018.
Pečat tijela odgovornog za provođenje javne rasprave:	Odgovorna osoba za provođenje javne rasprave: Načelnik Općine: Zoran Pelicarić (ime, prezime i potpis)
Suglasnost na plan prema članku 108. Zakona o prostornom uređenju ("Narodne novine" br. 153/13, 65/17) Klasa: 350-02/18-13/105, Urbroj: 531-05-18-2, od 28. prosinca 2018. godine	
Pravna osoba / tijelo koje je izradio plan:	
Pečat pravne osobe / tijela koje je izradio plan:	Odgovorna osoba: Martina Brala (ime, prezime i potpis)
Odgovorni voditelj: Martina Brala, dipl. ing. arh., ovlaštena arhitektica	
Stručni tim u izradi plana:	
1. Martina Brala, dipl. ing. arh.	4. Zvonimir Štorić, mag.ing.aedif.
2. Damir Mandra, dipl. ing. građ.	5. Jurica Jurjević, dipl. ing. građ.
3. Marina Mandra, mag. ing. aedif.	6. _____
Pečat Općinskog vijeća Općine Sveti Filip i Jakov:	Predsjednik Općinskog vijeća Općine Sveti Filip i Jakov: Igor Pedisić (ime, prezime i potpis)
Istovjetnost ovog prostornog plana s izvornikom ovjerava: _____ (ime, prezime i potpis)	Pečat nadležnog tijela:



KAZALO:

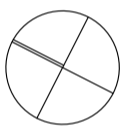
- GRANICA OBUHVATA
- GOSPODARSKA - UGOSTITELJSKO TURISTIČKA NAMJENA
T1 - HOTEL, T3 - KAMP
- ZAŠTITNE ZELENE POVRŠINE
- POVRŠINE
INFRASTRUKTURNIH SUSTAVA
- 100m
- 70m
- UDALJENOST DO MORSKE LINIJE



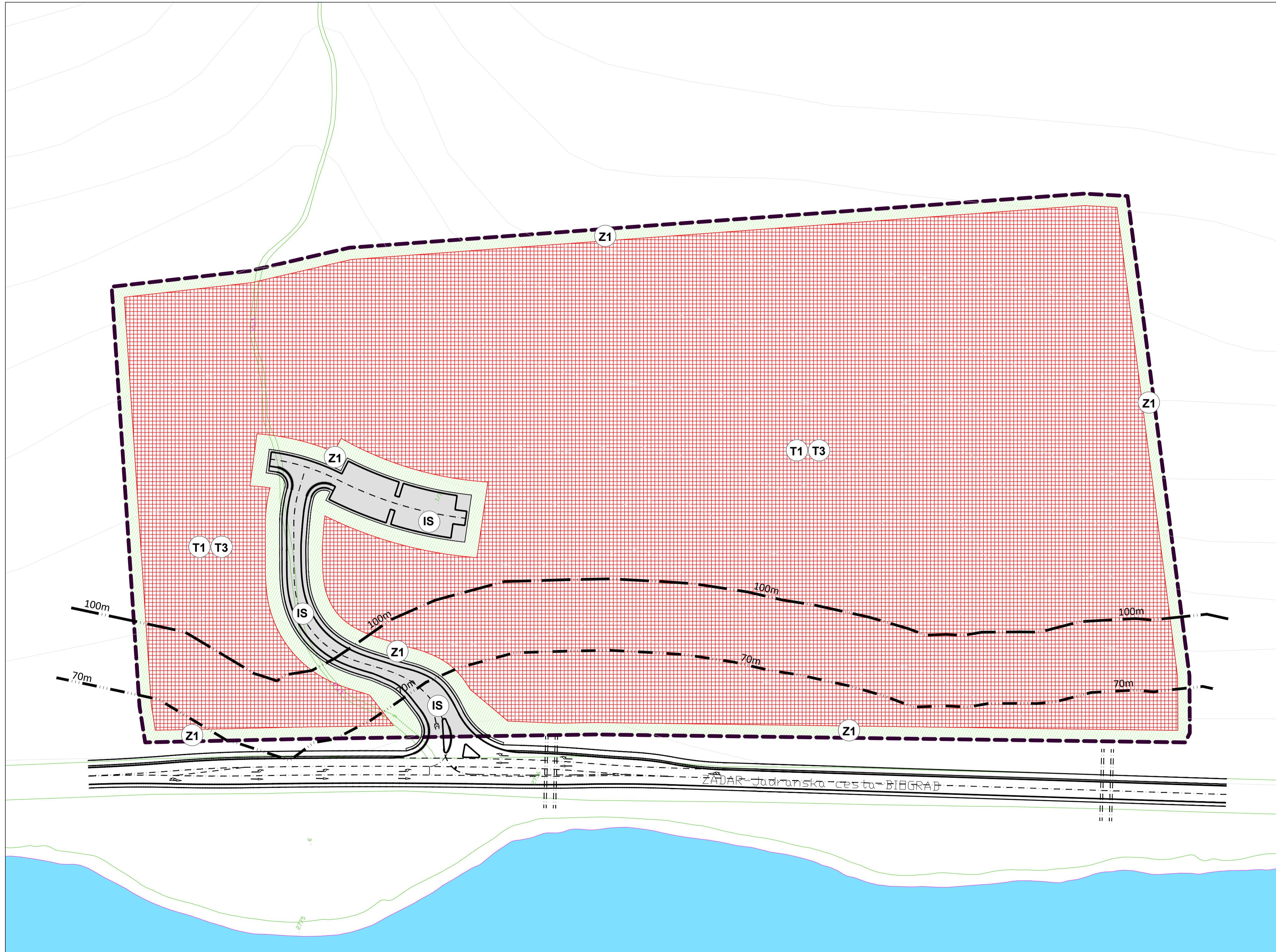
OPĆINA SV. FILIP I JAKOV

URBANISTIČKI PLAN UREĐENJA
UGOSTITELJSKO-TURISTIČKE ZONE
SV. PETAR- UPU 12


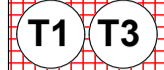




1. Korištenje i namjena površina

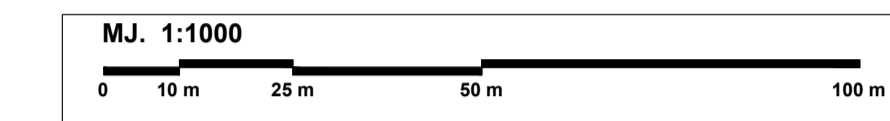


Županija: ZADARSKA ŽUPANIJA	
Jedinica lokalne samouprave: OPĆINA SV. FILIP I JAKOV	
Naziv prostornog plana: URBANISTIČKI PLAN UREĐENJA UGOSTITELJSKO-TURISTIČKE ZONE SV. PETAR (UPU 12)	
Naziv kartografskog prikaza: Korištenje i namjena površina (sa DOF-om)	
Broj kartografskog prikaza: 1.A.	Mjerilo kartografskog prikaza: 1:1000
Odluka o izradi: "Službeni glasnik Općine Sv.Filip i Jakov" br. 7/18"	Odluka predstavničkog tijela o donošenju plana: "Službeni glasnik Općine Sv.Filip i Jakov" br. 17/18
Objava javne rasprave (datum objave): Zadarski list (09.11.2018)	Javni uvid od: 22.11.2018. do: 21.12.2018.
Pečat tijela odgovornog za provođenje javne rasprave:	Odgovorna osoba za provođenje javne rasprave: Načelnik Općine: Zoran Pelicarić (ime, prezime i potpis)
Suglasnost na plan prema članku 108. Zakona o prostornom uređenju ("Narodne novine" br. 153/13, 65/17) Klasa: 350-02/18-13/105, Urbroj: 531-05-18-2, od 28. prosinca 2018. godine	
Pravna osoba / tijelo koje je izradio plan: VOLAT D.O.O. za arhitektonske djelatnosti i usluge (Opatovina 17a, 22 260, Pločevo, M.P. 522044041, tva: 026662024)	
Pečat pravne osobe / tijela koje je izradio plan:	Odgovorna osoba: Martina Brala (ime, prezime i potpis)
Odgovorni voditelj: Martina Brala, dipl. ing. arh., ovlaštena arhitektica	
Stručni tim u izradi plana:	
1. Martina Brala, dipl. ing. arh.	4. Zvonimir Štorić, mag.ing.aedif.
2. Damir Mandra, dipl. ing. građ.	5. Jurica Jurjević, dipl. ing. građ.
3. Marina Mandra, mag. ing. aedif.	6. _____
Pečat Općinskog vijeća Općine Sveti Filip i Jakov: _____	
Predsjednik Općinskog vijeća Općine Sveti Filip i Jakov: Igor Pedisić (ime, prezime i potpis)	
Istovjetnost ovog prostornog plana s izvornikom ovjerava: _____	Pečat nadležnog tijela: _____
(ime, prezime i potpis)	



KAZALO:

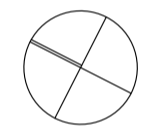
-  GRANICA OBUHVATA
-  GOSPODARSKA - UGOSTITELJSKO TURISTIČKA NAMJENA
T1 - HOTEL, T3 - KAMP
-  ZAŠTITNE ZELENE POVRŠINE
-  POVRŠINE
INFRASTRUKTURNIH SUSTAVA
-  100m
-  70m
- UDALJENOST DO MORSKE LINIJE



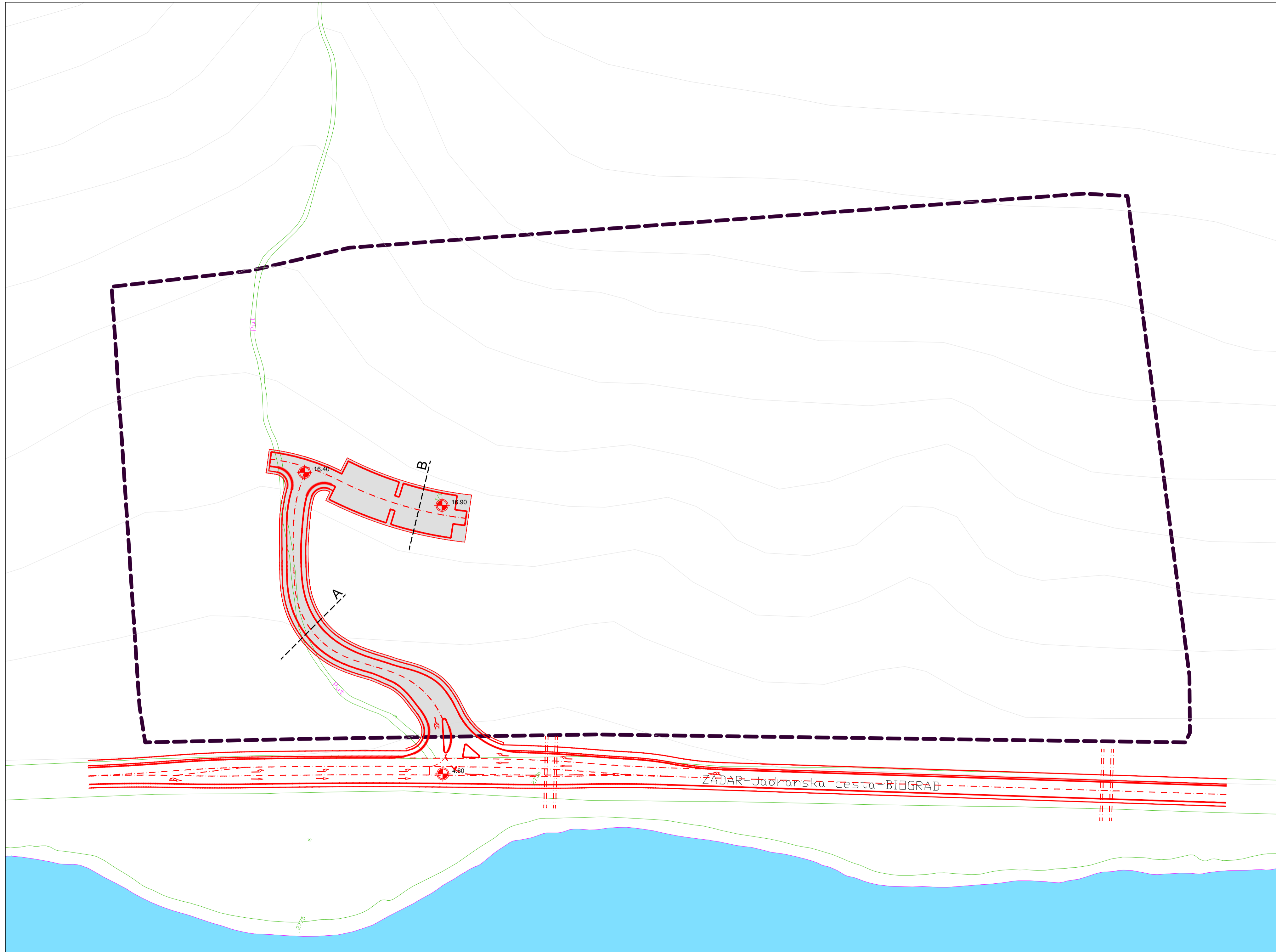
OPĆINA SV. FILIP I JAKOV

**URBANISTIČKI PLAN UREĐENJA
UGOSTITELJSKO-TURISTIČKE ZONE
SV. PETAR- UPU 12**

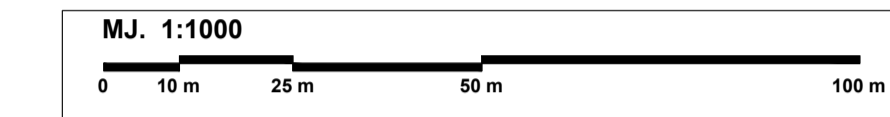
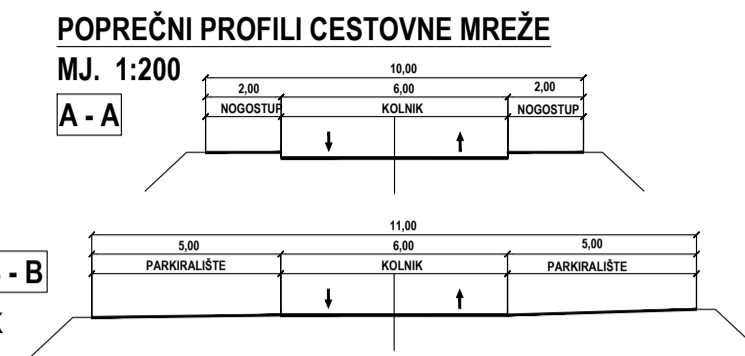
1. Korištenje i namjena površina



Županija: ZADARSKA ŽUPANIJA	
Jedinica lokalne samouprave: OPĆINA SV. FILIP I JAKOV	
Naziv prostornog plana: URBANISTIČKI PLAN UREĐENJA UGOSTITELJSKO-TURISTIČKE ZONE SV. PETAR (UPU 12)	
Naziv kartografskog prikaza: Korištenje i namjena površina (bez DOF-a)	
Broj kartografskog prikaza: 1.B.	Mjerilo kartografskog prikaza: 1:1000
Odluka o izradi: "Službeni glasnik Općine Sv.Filip i Jakov" br. 7/18"	Odluka predstavničkog tijela o donošenju plana: "Službeni glasnik Općine Sv.Filip i Jakov" br. 17/18
Objava javne rasprave (datum objave): Zadarski list (09.11.2018)	Javni uvid od: 22.11.2018. do: 21.12.2018.
Pečat tijela odgovornog za provođenje javne rasprave:	Odgovorna osoba za provođenje javne rasprave: Načelnik Općine: Zoran Pelicarić (ime, prezime i potpis)
Suglasnost na plan prema članku 108. Zakona o prostornom uređenju ("Narodne novine" br. 153/13, 65/17) Klasa: 350-02/18-13/105, Urbroj: 531-05-18-2, od 28. prosinca 2018. godine	
Pravna osoba / tijelo koje je izradilo plan:	
Pečat pravne osobe / tijela koje je izradilo plan:	Odgovorna osoba: Martina Brala (ime, prezime i potpis)
Odgovorni voditelj: Martina Brala, dipl. ing. arh., ovlaštena arhitektica	
Stručni tim u izradi plana:	
1. Martina Brala, dipl. ing. arh.	4. Zvonimir Štorić, mag.ing.aedif.
2. Damir Mandra, dipl. ing. građ.	5. Jurica Jurjević, dipl. ing. građ.
3. Marina Mandra, mag. ing. aedif.	6. _____
Pečat Općinskog vijeća Općine Sveti Filip i Jakov:	Predsjednik Općinskog vijeća Općine Sveti Filip i Jakov: Igor Pedisić (ime, prezime i potpis)
Istovjetnost ovog prostornog plana s izvornikom ovjerava: (ime, prezime i potpis)	Pečat nadležnog tijela:



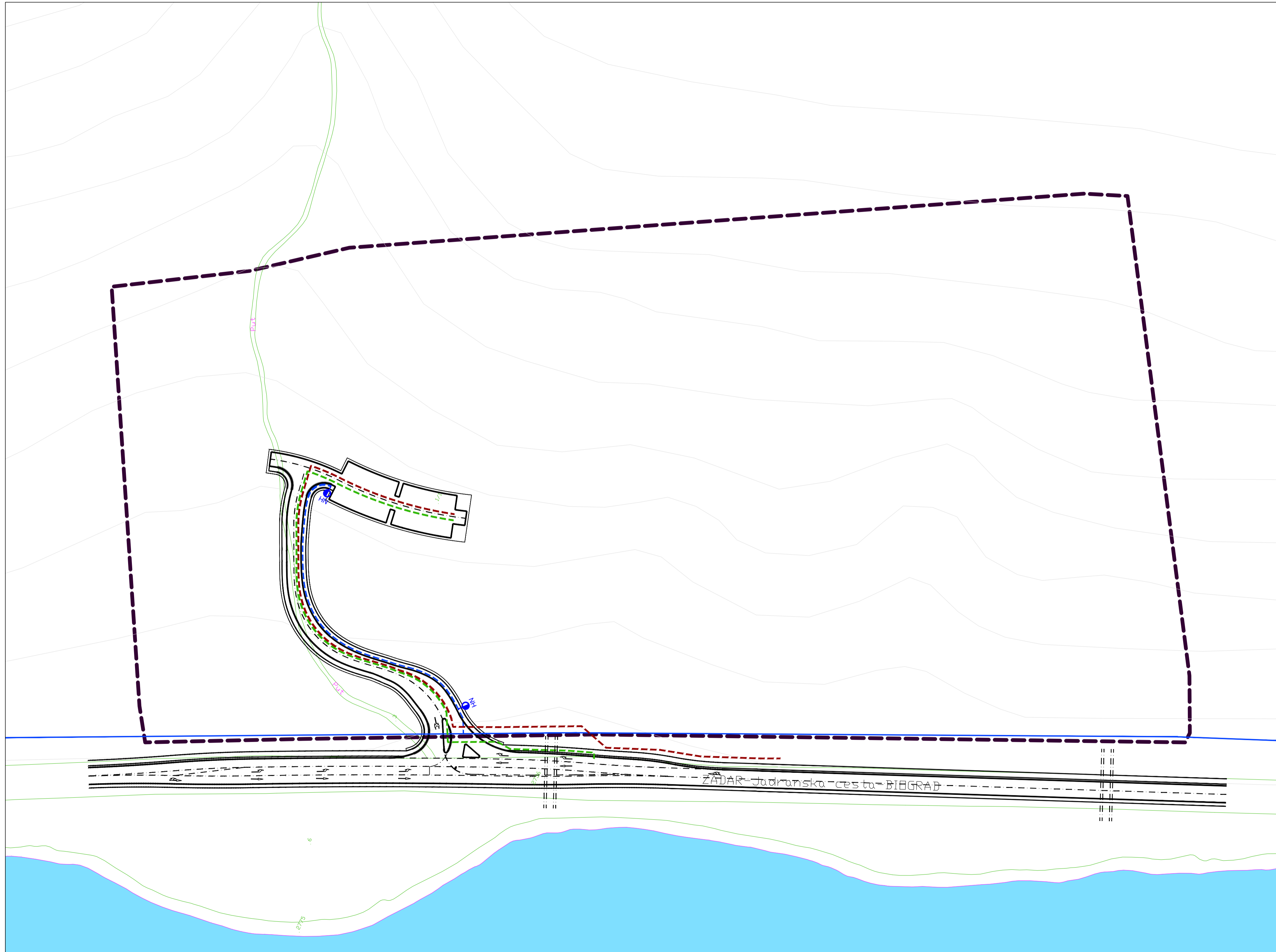
- KAZALO:**
- GRANICA OBUHVATA
 - CESTOVNI PROMET
 - OS CESTE
 - RUB KOLNIKA
 - RUB NOGOSTUPA
 - PJEŠAČKI POTHOĐNIK
 - OZNAKA PRESJEKA CESTE
 - KOTA NIVELETE PROMETNICE



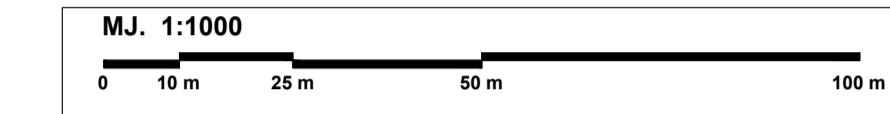
**URBANISTIČKI PLAN UREĐENJA
UGOSTITELJSKO-TURISTIČKE ZONE
SV. PETAR- UPU 12**

2.1. Prometna mreža

Županija: ZADARSKA ŽUPANIJA	
Jedinica lokalne samouprave: OPĆINA SV. FILIP I JAKOV	
Naziv prostornog plana: URBANISTIČKI PLAN UREĐENJA UGOSTITELJSKO-TURISTIČKE ZONE SV. PETAR (UPU 12)	
Naziv kartografskog prikaza: Prometna mreža	
Broj kartografskog prikaza: 2.1.	Mjerilo kartografskog prikaza: 1:1000
Odluka o izradi: "Službeni glasnik Općine Sv. Filip i Jakov" br. 7/18	Odluka predstavničkog tijela o donošenju plana: "Službeni glasnik Općine Sv. Filip i Jakov" br. 17/18
Objava javne rasprave (datum objave): Zadarski list (09.11.2018)	Javni uvid od: 22.11.2018. do: 21.12.2018.
Pečat tijela odgovornog za provođenje javne rasprave:	Odgovorna osoba za provođenje javne rasprave: Načelnik Općine: Zoran Pelicarić (ime, prezime i potpis)
Suglasnost na plan prema članku 108. Zakona o prostornom uređenju ("Narodne novine" br. 153/13, 65/17) Klasa: 350-02/18-13/105, Urbroj: 531-05-18-2, od 28. prosinca 2018. godine	
Pravna osoba / tijelo koje je izradilo plan:	
Pečat pravne osobe / tijela koje je izradilo plan:	Odgovorna osoba: Martina Brala (ime, prezime i potpis)
Odgovorni voditelj: Martina Brala, dipl. ing. arh., ovlaštena arhitektika	
Stručni tim u izradi plana:	
1. Martina Brala, dipl. ing. arh.	4. Zvonimir Štorić, mag.ing.aedif.
2. Damir Mandra, dipl. ing. grad.	5. Jurica Jurjević, dipl. ing. grad.
3. Marina Mandra, mag. ing. aedif.	6. _____
Pečat Općinskog vijeća Općine Sveti Filip i Jakov:	Predsjednik Općinskog vijeća Općine Sveti Filip i Jakov: Igor Pedisić (ime, prezime i potpis)
Istovjetnost ovog prostornog plana s izvornikom ovjerava: _____ (ime, prezime i potpis)	Pečat nadležnog tijela:



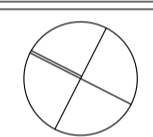
- KAZALO:**
- GRANICA OBUHVATA
 - VODOOPSKRBA
 - POSTOJEĆI VODOVOD
 - - - PROJEKTIRANI VODOVOD
 - NH HIDRANT
 - ODVODNJA
 - POSTOJEĆA FEKALNA ODVODNJA
 - - - PROJEKTIRANA FEKALNA ODVODNJA
 - - - PROJEKTIRANA OBORINSKA ODVODNJA




OPĆINA SV. FILIP I JAKOV

URBANISTIČKI PLAN UREĐENJA
UGOSTITELJSKO-TURISTIČKE ZONE
SV. PETAR- UPU 12

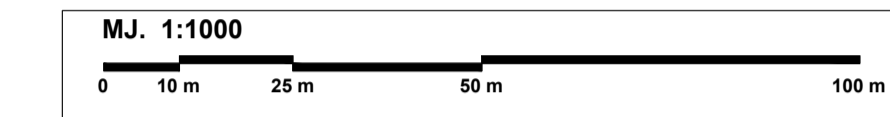
2.2. Vodoopskrbna mreža i i odvodnja



Županija: ZADARSKA ŽUPANIJA	
Jedinica lokalne samouprave: OPĆINA SV. FILIP I JAKOV	
Naziv prostornog plana: URBANISTIČKI PLAN UREĐENJA UGOSTITELJSKO-TURISTIČKE ZONE SV. PETAR (UPU 12)	
Naziv kartografskog prikaza: Vodoopskrbna mreža i i odvodnja	
Broj kartografskog prikaza: 2.2.	Mjerilo kartografskog prikaza: 1:1000
Odluka o izradi: "Službeni glasnik Općine Sv.Filip i Jakov" br. 7/18"	Odluka predstavničkog tijela o donošenju plana: "Službeni glasnik Općine Sv.Filip i Jakov" br. 17/18
Objava javne rasprave (datum objave): Zadarski list (09.11.2018)	Javni uvid od: 22.11.2018. do: 21.12.2018.
Pečat tijela odgovornog za provođenje javne rasprave:	Odgovorna osoba za provođenje javne rasprave: Načelnik Općine: Zoran Pelicarić (ime, prezime i potpis)
Suglasnost na plan prema članku 108. Zakona o prostornom uređenju ("Narodne novine" br. 153/13, 65/17) Klasa: 350-02/18-13/105, Urbroj: 531-05-18-2, od 28. prosinca 2018. godine	
Pravna osoba / tijelo koje je izradilo plan: 	
Pečat pravne osobe / tijela koje je izradilo plan:	Odgovorna osoba: Martina Brala (ime, prezime i potpis)
Odgovorni voditelj: Martina Brala, dipl. ing. arh., ovlaštena arhitektica	
Stručni tim u izradi plana:	
1. Martina Brala, dipl. ing. arh.	4. Zvonimir Štorić, mag.ing.aedif.
2. Damir Mandra, dipl. ing. grad.	5. Jurica Jurjević, dipl. ing. grad.
3. Marina Mandra, mag. ing. aedif.	6. _____
Pečat Općinskog vijeća Općine Sveti Filip i Jakov:	Predsjednik Općinskog vijeća Općine Sveti Filip i Jakov: Igor Pedisić (ime, prezime i potpis)
Istovjetnost ovog prostornog plana s izvornikom ovjerava: _____ (ime, prezime i potpis)	Pečat nadležnog tijela:



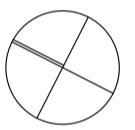
- KAZALO:**
- GRANICA OBUHVATA
 - DISTRIBUTIVNA TELEKOMUNIKACIJSKA KANALIZACIJA (DTK) - PLANIRANO
 - DISTRIBUTIVNA TELEKOMUNIKACIJSKA KANALIZACIJA (DTK) - POSUĐEĆA
 - ENERGETSKI SUSTAV - ELEKTROENERGETIKA
 - TRAFOSTANICA 10(20)/0,4KV - PLANIRANO
 - TRASE KABELSKIH VODOVA DISTRIBUTIVNE ELEKTROENERGETSKE MREŽE - PLANIRANO
 - TRASE KABELSKIH VODOVA JAVNE RASVJETE - PLANIRANO
 - CJJEVNI TRANSPORT PLINA
 - PLANIRANI PLINOVOD




OPĆINA SV. FILIP I JAKOV

URBANISTIČKI PLAN UREĐENJA UGOSTITELJSKO-TURISTIČKE ZONE SV. PETAR- UPU 12

2.3. Telekomunikacijska i energetska mreža



Županija: ZADARSKA ŽUPANIJA	
Jedinica lokalne samouprave: OPĆINA SV. FILIP I JAKOV	
Naziv prostornog plana: URBANISTIČKI PLAN UREĐENJA UGOSTITELJSKO-TURISTIČKE ZONE SV. PETAR (UPU 12)	
Naziv kartografskog prikaza: Telekomunikacijska i energetska mreža	
Broj kartografskog prikaza: 2.3.	Mjerilo kartografskog prikaza: 1:1000
Odluka o izradi: "Službeni glasnik Općine Sv.Filip i Jakov" br. 7/18"	Odluka predstavničkog tijela o donošenju plana: "Službeni glasnik Općine Sv.Filip i Jakov" br. 17/18
Objava javne rasprave (datum objave): Zadarski list (09.11.2018)	Javni uvid od: 22.11.2018. do: 21.12.2018.
Pečat tijela odgovornog za provođenje javne rasprave:	Odgovorna osoba za provođenje javne rasprave: Načelnik Općine: Zoran Pelicarić (ime, prezime i potpis)
Suglasnost na plan prema članku 108. Zakona o prostornom uređenju ("Narodne novine" br. 153/13, 65/17) Klasa: 350-02/18-13/105, Urbroj: 531-05-18-2, od 28. prosinca 2018. godine	
Pravna osoba / tijelo koje je izradio plan:	
Pečat pravne osobe / tijela koje je izradio plan:	Odgovorna osoba: Martina Brala (ime, prezime i potpis)
Odgovorni voditelj: Martina Brala, dipl. ing. arh., ovlaštena arhitektica	
Stručni tim u izradi plana:	
1. Martina Brala, dipl. ing. arh.	4. Zvonimir Štorić, mag.ing.aedif.
2. Damir Mandra, dipl. ing. grad.	5. Jurica Jurjević, dipl. ing. grad.
3. Marina Mandra, mag. ing. aedif.	6. _____
Pečat Općinskog vijeća Općine Sveti Filip i Jakov:	Predsjednik Općinskog vijeća Općine Sveti Filip i Jakov: Igor Pedisić (ime, prezime i potpis)
Istovjetnost ovog prostornog plana s izvornikom ovjerava: (ime, prezime i potpis)	Pečat nadležnog tijela:



KAZALO:

- GRANICA OBUHVATA
- PODRUČJA POSEBNIH OGRANIČENJA U PROSTORU
- TLO
- PODRUČJE NAJVEĆEG INTENZITETA POTRESA (VII° MCS LJESTVICE I VIŠE)
- UVJETI KORIŠTENJA ARHEOLOŠKA BAŠTINA
- TRASA RIMSKOG AKVEDUKTA (ARHEOLOŠKI LOKALITET)
- 100m UDALJENOST DO MORSKE LINIJE
- 70m UDALJENOST DO MORSKE LINIJE

M.J. 1:1000

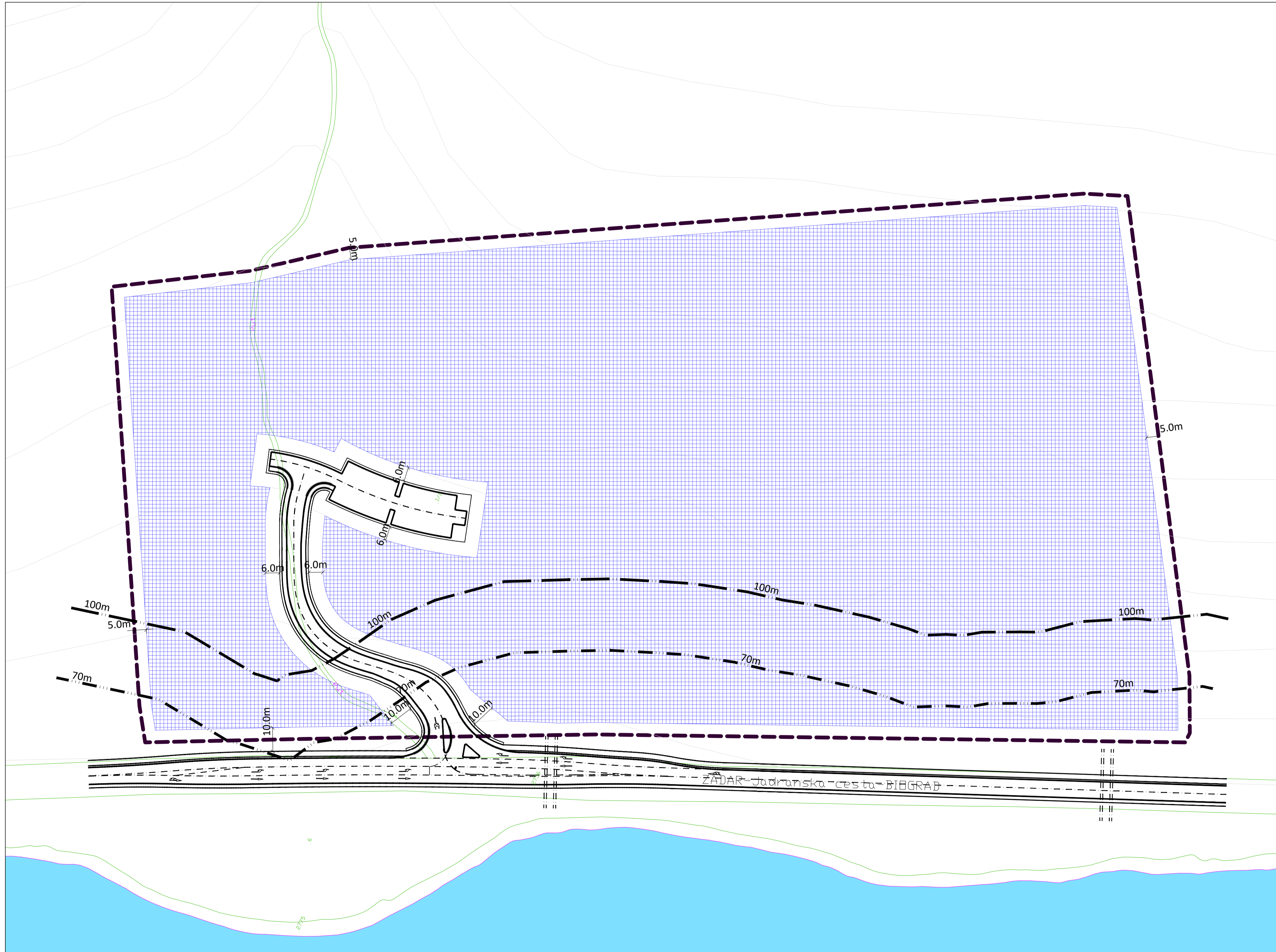


OPĆINA SV. FILIP I JAKOV

URBANISTIČKI PLAN UREĐENJA UGOSTITELJSKO-TURISTIČKE ZONE SV. PETAR- UPU 12

3. Uvjeti korištenja, uređenja i zaštite površina

Županija: ZADARSKA ŽUPANIJA	
Jedinica lokalne samouprave: OPĆINA SV. FILIP I JAKOV	
Naziv prostornog plana: URBANISTIČKI PLAN UREĐENJA UGOSTITELJSKO-TURISTIČKE ZONE SV. PETAR (UPU 12)	
Naziv kartografskog prikaza: Uvjeti korištenja, uređenja i zaštite površina	
Broj kartografskog prikaza: 3.	Mjerilo kartografskog prikaza: 1:1000
Odluka o izradi: "Službeni glasnik Općine Sv. Filip i Jakov" br. 7/18"	Odluka predstavničkog tijela o donošenju plana: "Službeni glasnik Općine Sv. Filip i Jakov" br. 17/18
Objava javne rasprave (datum objave): Zadarski list (09.11.2018)	Javni uvid od: 22.11.2018. do: 21.12.2018.
Pečat tijela odgovornog za provođenje javne rasprave:	Odgovorna osoba za provođenje javne rasprave: Načelnik Općine: Zoran Pelicarić (ime, prezime i potpis)
Suglasnost na plan prema članku 108. Zakona o prostornom uređenju ("Narodne novine" br. 153/13, 65/17) Klasa: 350-02/18-13/105, Urbroj: 531-05-18-2, od 28. prosinca 2018. godine	
Pravna osoba / tijelo koje je izradio plan:	
Pečat pravne osobe / tijela koje je izradio plan:	Odgovorna osoba: Martina Brala (ime, prezime i potpis)
Odgovorni voditelj: Martina Brala, dipl. ing. arh., ovlaštena arhitektica	
Stručni tim u izradi plana:	
1. Martina Brala, dipl. ing. arh.	4. Zvonimir Štorić, mag.ing.aedif.
2. Damir Mandra, dipl. ing. grad.	5. Jurica Jurjević, dipl. ing. grad.
3. Marina Mandra, mag. ing. aedif.	6. _____
Pečat Općinskog vijeća Općine Sveti Filip i Jakov:	Predsjednik Općinskog vijeća Općine Sveti Filip i Jakov: Igor Pedisić (ime, prezime i potpis)
Istovjetnost ovog prostornog plana s izvornikom ovjerava: (ime, prezime i potpis)	Pečat nadležnog tijela:



KAZALO:
 - - - - - GRANICA OBUHVATA
 [Grid] NOVA GRADNJA


100m
 70m UDALJENOST DO MORSKE LINIJE

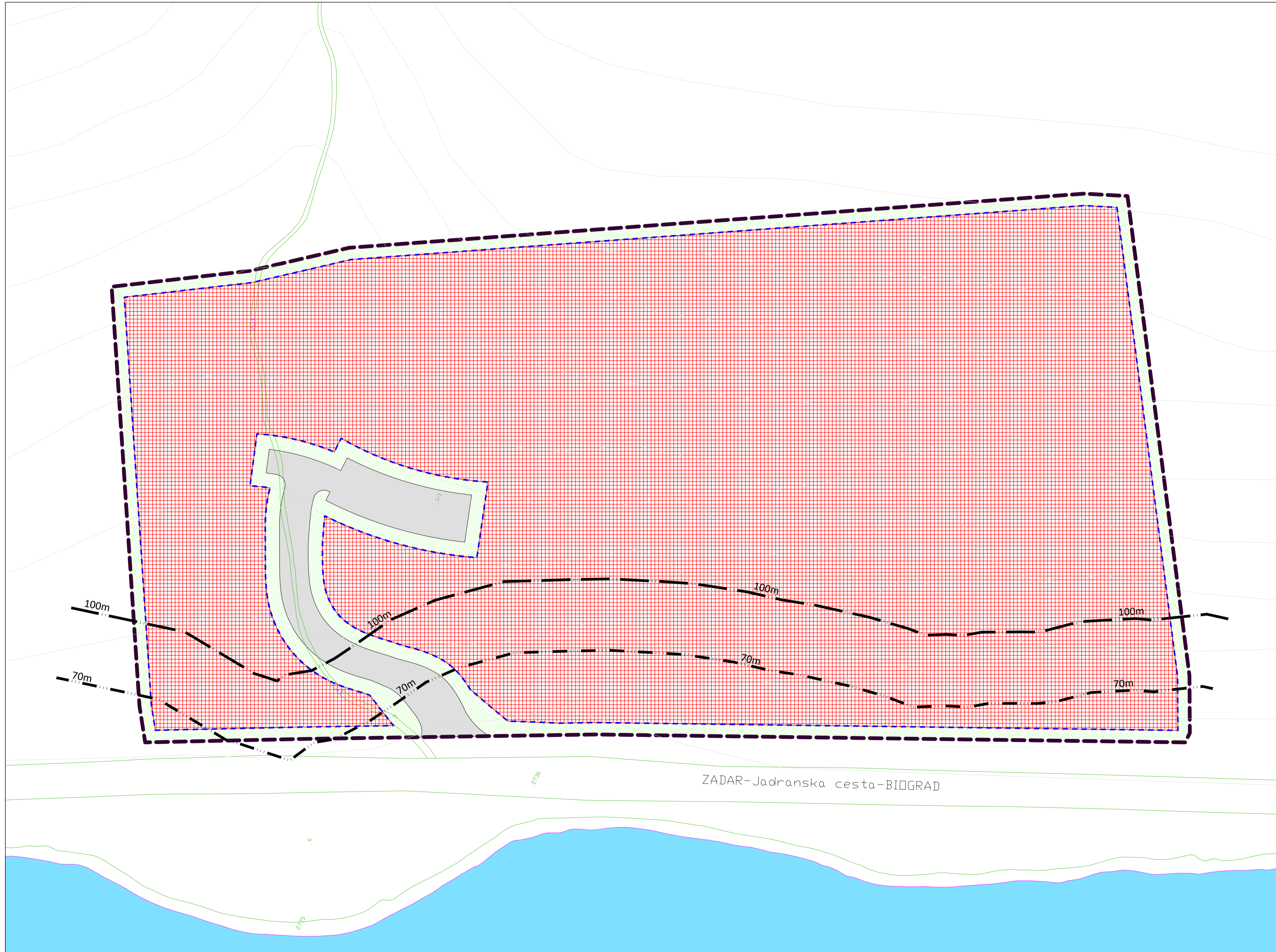
M.J. 1:1000
 0 10 m 25 m 50 m 100 m

 **OPĆINA SV. FILIP I JAKOV**

URBANISTIČKI PLAN UREĐENJA
 UGOSTITELJSKO-TURISTIČKE ZONE
 SV. PETAR- UPU 12

4.1. Oblici korištenja 

Županija: ZADARSKA ŽUPANIJA	
Jedinica lokalne samouprave: OPĆINA SV. FILIP I JAKOV	
Naziv prostornog plana: URBANISTIČKI PLAN UREĐENJA UGOSTITELJSKO-TURISTIČKE ZONE SV. PETAR (UPU 12)	
Naziv kartografskog prikaza: Oblici korištenja	
Broj kartografskog prikaza: 4.1.	Mjerilo kartografskog prikaza: 1:1000
Odluka o izradi: "Službeni glasnik Općine Sv.Filip i Jakov" br. 7/18"	Odluka predstavničkog tijela o donošenju plana: "Službeni glasnik Općine Sv.Filip i Jakov" br. 17/18
Objava javne rasprave (datum objave): Zadarski list (09.11.2018)	Javni uvid od: 22.11.2018. do: 21.12.2018.
Pečat tijela odgovornog za provođenje javne rasprave:	Odgovorna osoba za provođenje javne rasprave: Načelnik Općine: Zoran Pelicarić (ime, prezime i potpis)
Suglasnost na plan prema članku 108. Zakona o prostornom uređenju ("Narodne novine" br. 153/13, 65/17) Klasa: 350-02/18-13/105, Urbroj: 531-05-18-2. od 28. prosinca 2018. godine	
Pravna osoba / tijelo koje je izradio plan: 	
Pečat pravne osobe / tijela koje je izradio plan:	Odgovorna osoba: Martina Brala (ime, prezime i potpis)
Odgovorni voditelj: Martina Brala, dipl. ing. arh., ovlaštena arhitektica	
Stručni tim u izradi plana:	
1. Martina Brala, dipl. ing. arh.	4. Zvonimir Štorić, mag.ing.aedif.
2. Damir Mandra, dipl. ing. građ.	5. Jurica Jurjević, dipl. ing. građ.
3. Marina Mandra, mag. ing. aedif.	6. _____
Pečat Općinskog vijeća Općine Sveti Filip i Jakov:	Predsjednik Općinskog vijeća Općine Sveti Filip i Jakov: Igor Pedisić (ime, prezime i potpis)
Istovjetnost ovog prostornog plana s izvornikom ovjerava: _____ (ime, prezime i potpis)	Pečat nadležnog tijela:



KAZALO:


- GRANICA OBUHVATA
- POVRŠINE ZA RAZVOJ I UREĐENJE
GOSPODARSKA - UGOSTITELJSKO TURISTIČKA NAMJENA
T1 - HOTEL, T3 - KAMP
- ZAŠTITNE ZELENE POVRŠINE
- POVRŠINE
INFRASTRUKTURNIH SUSTAVA
- GRADIVI DIO
PROSTORNE CJELINE

M.J. 1:1000

0 10 m 25 m 50 m 100 m

100m
70m

UDALJENOST DO MORSKE LINIJE



OPĆINA SV. FILIP I JAKOV

URBANISTIČKI PLAN UREĐENJA UGOSTITELJSKO-TURISTIČKE ZONE SV. PETAR- UPU 12

4.2. Način gradnje

Županija: ZADARSKA ŽUPANIJA	
Jedinica lokalne samouprave: OPĆINA SV. FILIP I JAKOV	
Naziv prostornog plana: URBANISTIČKI PLAN UREĐENJA UGOSTITELJSKO-TURISTIČKE ZONE SV. PETAR (UPU 12)	
Naziv kartografskog prikaza: Način gradnje	
Broj kartografskog prikaza: 4.2.	Mjerilo kartografskog prikaza: 1:1000
Odluka o izradi: "Službeni glasnik Općine Sv.Filip i Jakov" br. 7/18"	Odluka predstavničkog tijela o donošenju plana: "Službeni glasnik Općine Sv.Filip i Jakov" br. 17/18
Objava javne rasprave (datum objave): Zadarski list (09.11.2018)	Javni uvid od: 22.11.2018. do: 21.12.2018.
Pečat tijela odgovornog za provođenje javne rasprave:	Odgovorna osoba za provođenje javne rasprave: Načelnik Općine: Zoran Pelicarić (ime, prezime i potpis)
Suglasnost na plan prema članku 108. Zakona o prostornom uređenju ("Narodne novine" br. 153/13, 65/17) Klasa: 350-02/18-13/105, Urbroj: 531-05-18-2, od 28. prosinca 2018. godine	
Pravna osoba / tijelo koje je izradilo plan:	
Pečat pravne osobe / tijela koje je izradilo plan:	Odgovorna osoba: Martina Brala (ime, prezime i potpis)
Odgovorni voditelj: Martina Brala, dipl. ing. arh., ovlaštena arhitektica	
Stručni tim u izradi plana:	
1. Martina Brala, dipl. ing. arh.	4. Zvonimir Štorić, mag.ing.aedif.
2. Damir Mandra, dipl. ing. građ.	5. Jurica Jurjević, dipl. ing. građ.
3. Marina Mandra, mag. ing. aedif.	6. _____
Pečat Općinskog vijeća Općine Sveti Filip i Jakov:	Predsjednik Općinskog vijeća Općine Sveti Filip i Jakov: Igor Pedisić (ime, prezime i potpis)
Istovjetnost ovog prostornog plana s izvornikom ovjerava: (ime, prezime i potpis)	Pečat nadležnog tijela: