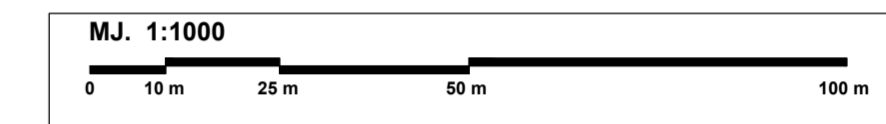


KAZALO:

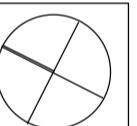
- GRANICA OBUHVATA
- KATASTARSKA GRANICA
- BR. KATAST. ČESTICE
- SLOJNICE
- LINIJA OBALE



OPĆINA SV. FILIP I JAKOV

**IZMJENE I DOPUNE URBANISTIČKOG PLANA
UREĐENJA UGOSTITELJSKO-TURISTIČKE ZONE
SV. PETAR- UPU 12**

0. Postojeće stanje



Županija: ZADARSKA ŽUPANIJA
 Jedinica lokalne samouprave: OPĆINA SV. FILIP I JAKOV
 Naziv prostornog plana: IZMJENE I DOPUNE URBANISTIČKOG PLANA UREĐENJA UGOSTITELJSKO-TURISTIČKE ZONE SV. PETAR (UPU 12)

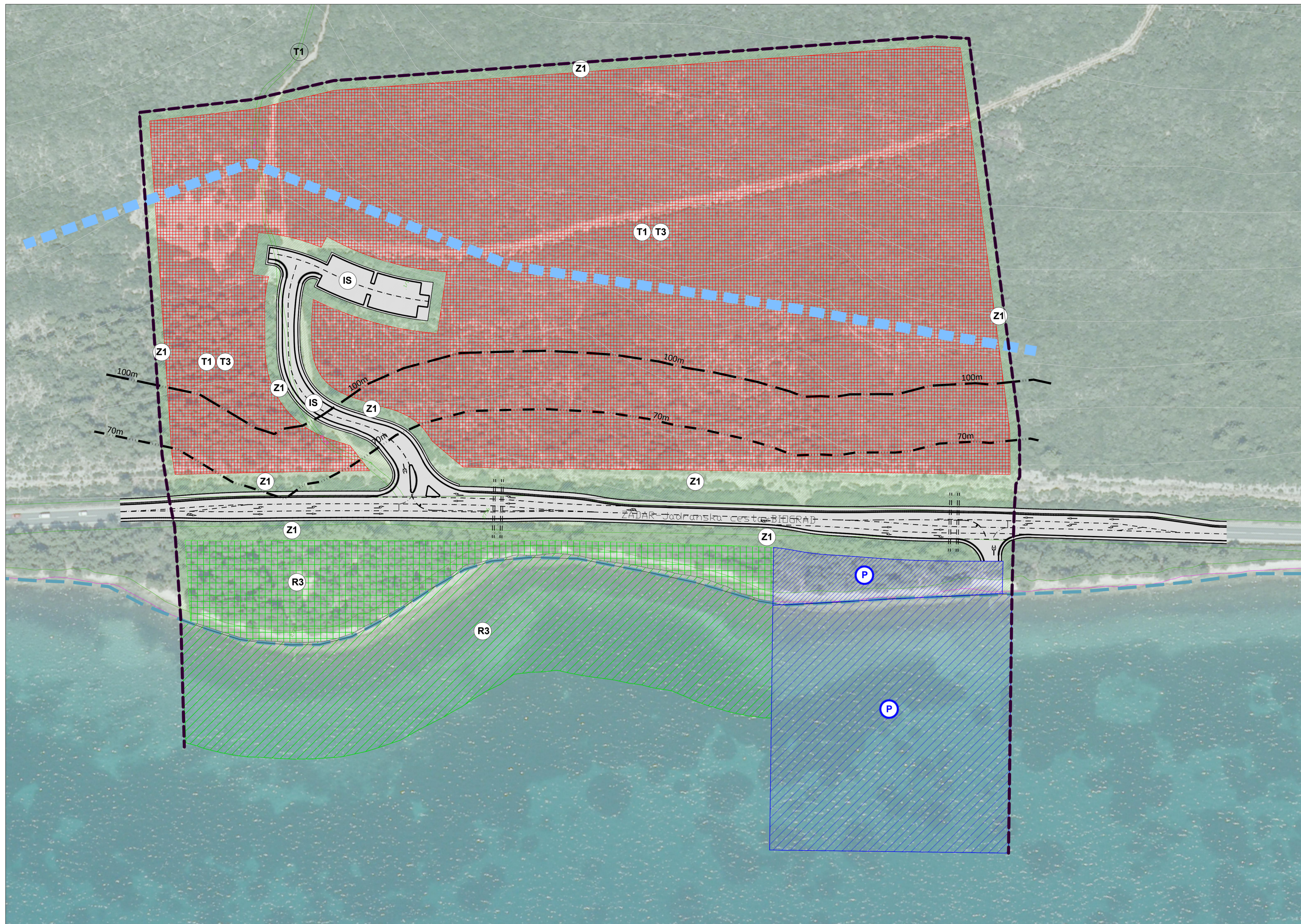
Postojeće stanje	
Broj kartografskog prikaza: 0.	Mjerilo kartografskog prikaza: 1:1000
Odluka o izradi: "Službeni glasnik Općine Sv.Filip i Jakov" br. 10/19"	Odluka predstavničkog tijela o donošenju plana: "Službeni glasnik Općine Sv.Filip i Jakov" br. XXXX"
Objava javne rasprave (datum objave): Zadarski list (01.02.2020)	Javni uvid od: 07.02.2020. do: 14.02.2020.
Pečat tijela odgovornog za provođenje javne rasprave:	Odgovorna osoba za provođenje javne rasprave: Načelnik Općine: Zoran Pelicarić (ime, prezime i potpis)

Suglasnost na plan prema članku 108. Zakona o prostornom uređenju ("Narodne novine" br. 153/13, 65/17, 114/18, 39/19, 96/19)
 broj suglasnosti i klasa: _____ datum: _____


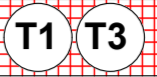






Pravna osoba / tijelo koje je izradilo plan: _____
 Pečat pravne osobe / tijela koje je izradilo plan: _____
 Odgovorna osoba: **Martina Brala** (ime, prezime i potpis)

Odgovorni voditelj: **Martina Brala, dipl. ing. arh., ovlaštena arhitektica**
 Stručni tim u izradi plana:
 1. **Martina Brala, dipl. ing. arh.** 4. **Zvonimir Štorić, mag.ing.aedif.**
 2. **Damir Mandra, dipl. ing. grad.** 5. **Jurica Jurjević, dipl. ing. grad.**
 3. **Marina Mandra, mag. ing. aedif.** 6. _____

Pečat Općinskog vijeća Općine Sveti Filip i Jakov: _____
 Predsjednik Općinskog vijeća Općine Sveti Filip i Jakov: **Igor Pedisić** (ime, prezime i potpis)
 Istovjetnost ovog prostornog plana s izvornikom ovjerava: _____
 Pečat nadležnog tijela: _____
 (ime, prezime i potpis)



KAZALO:

-  GRANICA OBUHVATA
-  GOSPODARSKA - UGOSTITELJSKO TURISTIČKA NAMJENA
T1 - HOTEL, T3 - KAMP
-  ZAŠTITNE ZELENE POVRŠINE
-  POVRŠINE INFRASTRUKTURNIH SUSTAVA
-  kopneni dio / morski dio
SPORTSKO REKREACIJSKA NAMJENA
uređena morska plaža - R3
-  kopneni dio / morski dio
PRIVEZIŠTE
privezište u funkciji ugostiteljsko-turističke zone
-  LINJA OBALE
-  UDALJENOST DO MORSKE LINIJE



 **OPĆINA SV. FILIP I JAKOV**


**IZMJENE I DOPUNE URBANISTIČKOG PLANA
UREĐENJA UGOSTITELJSKO-TURISTIČKE ZONE
SV. PETAR- UPU 12**

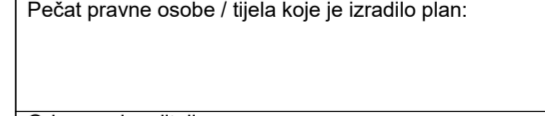
1. Korištenje i namjena površina

Županija: ZADARSKA ŽUPANIJA
 Jedinica lokalne samouprave: OPĆINA SV. FILIP I JAKOV
 Naziv prostornog plana: IZMJENE I DOPUNE URBANISTIČKOG PLANA UREĐENJA UGOSTITELJSKO-TURISTIČKE ZONE SV. PETAR (UPU 12)

Korištenje i namjena površina (sa DOF-om)

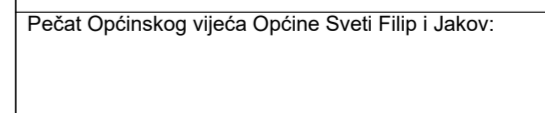
Broj kartografskog prikaza: 1.A.	Mjerilo kartografskog prikaza: 1:1000
Odluka o izradi: "Službeni glasnik Općine Sv. Filip i Jakov" br. 10/19"	Odluka predstavničkog tijela o donošenju plana: "Službeni glasnik Općine Sv. Filip i Jakov" br. XX/XX"
Objava javne rasprave (datum objave): Zadarski list (01.02.2020)	Javni uvid od: 07.02.2020. do: 14.02.2020.
Pečat tijela odgovornog za provođenje javne rasprave:	Odgovorna osoba za provođenje javne rasprave: Načelnik Općine: Zoran Pelicarić (ime, prezime i potpis)
Suglasnost na plan prema članku 108. Zakona o prostornom uređenju ("Narodne novine" br. 153/13, 65/17, 114/18, 59/19, 98/19) broj suglasnosti i klasa:	datum:

Pravna osoba / tijelo koje je izradio plan: 

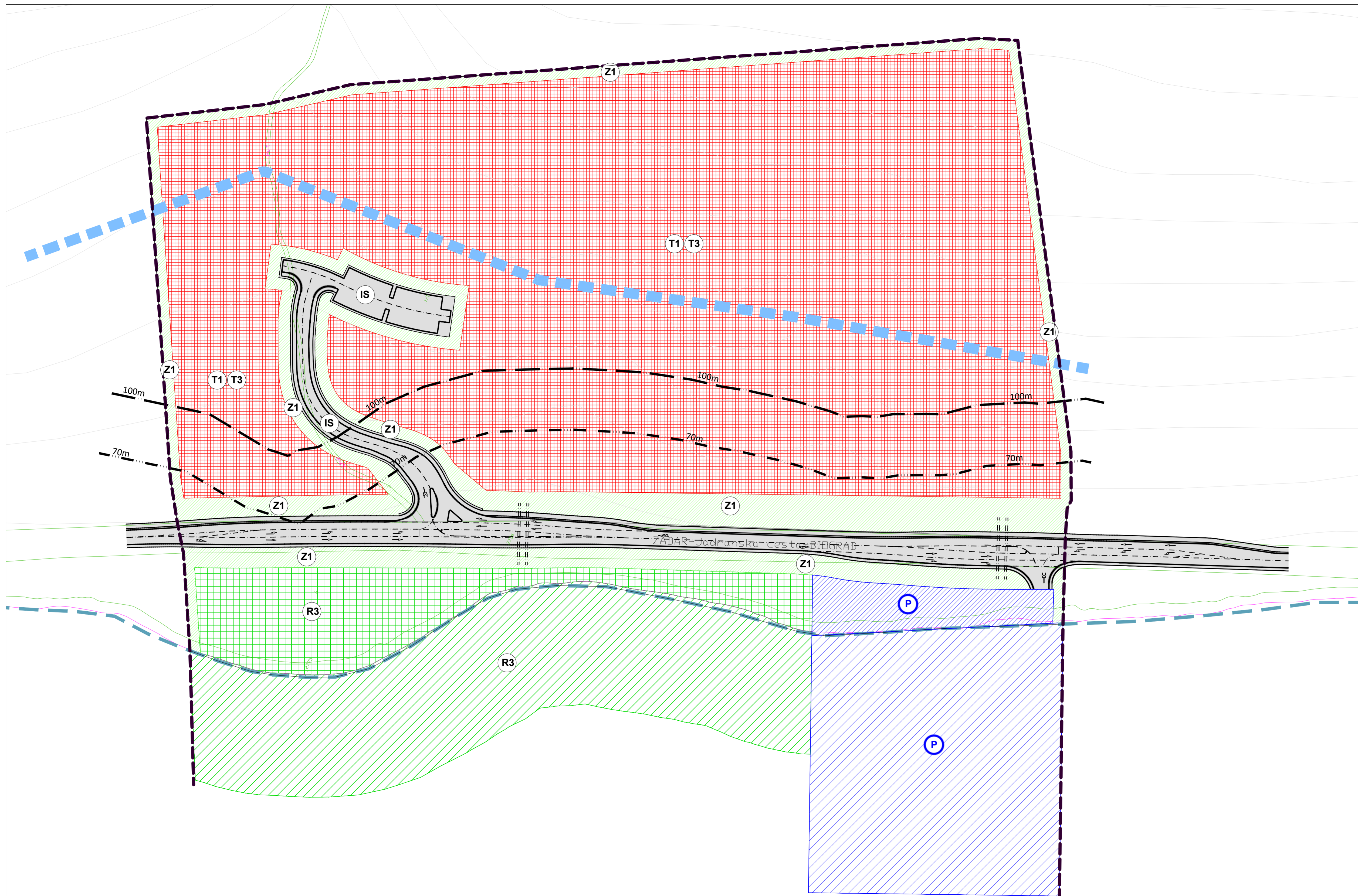
Pečat pravne osobe / tijela koje je izradio plan:  Odgovorna osoba: **Martina Brala** (ime, prezime i potpis)

Odgovorni voditelj: **Martina Brala, dipl. ing. arh., ovlaštena arhitektica**

- Stručni tim u izradi plana:
- | | |
|---|---|
| 1. Martina Brala, dipl. ing. arh. | 4. Zvonimir Štorić, mag.ing.aedif. |
| 2. Damir Mandra, dipl. ing. grad. | 5. Jurica Jurjević, dipl. ing. grad. |
| 3. Marina Mandra, mag. ing. aedif. | 6. _____ |

Pečat Općinskog vijeća Općine Sveti Filip i Jakov:  Predsjednik Općinskog vijeća Općine Sveti Filip i Jakov: **Igor Pedisić** (ime, prezime i potpis)

Istovjetnost ovog prostornog plana s izvornikom ovjerava: _____ Pečat nadležnog tijela: _____ (ime, prezime i potpis)



KAZALO:

- GRANICA OBUHVATA
- GOSPODARSKA - UGOSTITELJSKO TURISTIČKA NAMJENA
T1 - HOTEL, T3 - KAMP
- ZAŠTITNE ZELENE POVRŠINE
- POVRŠINE
INFRASTRUKTURNIH SUSTAVA
- kopneni dio / morski dio

 SPORTSKO REKREACIJSKA NAMJENA
uređena morska plaža - R3
- kopneni dio / morski dio

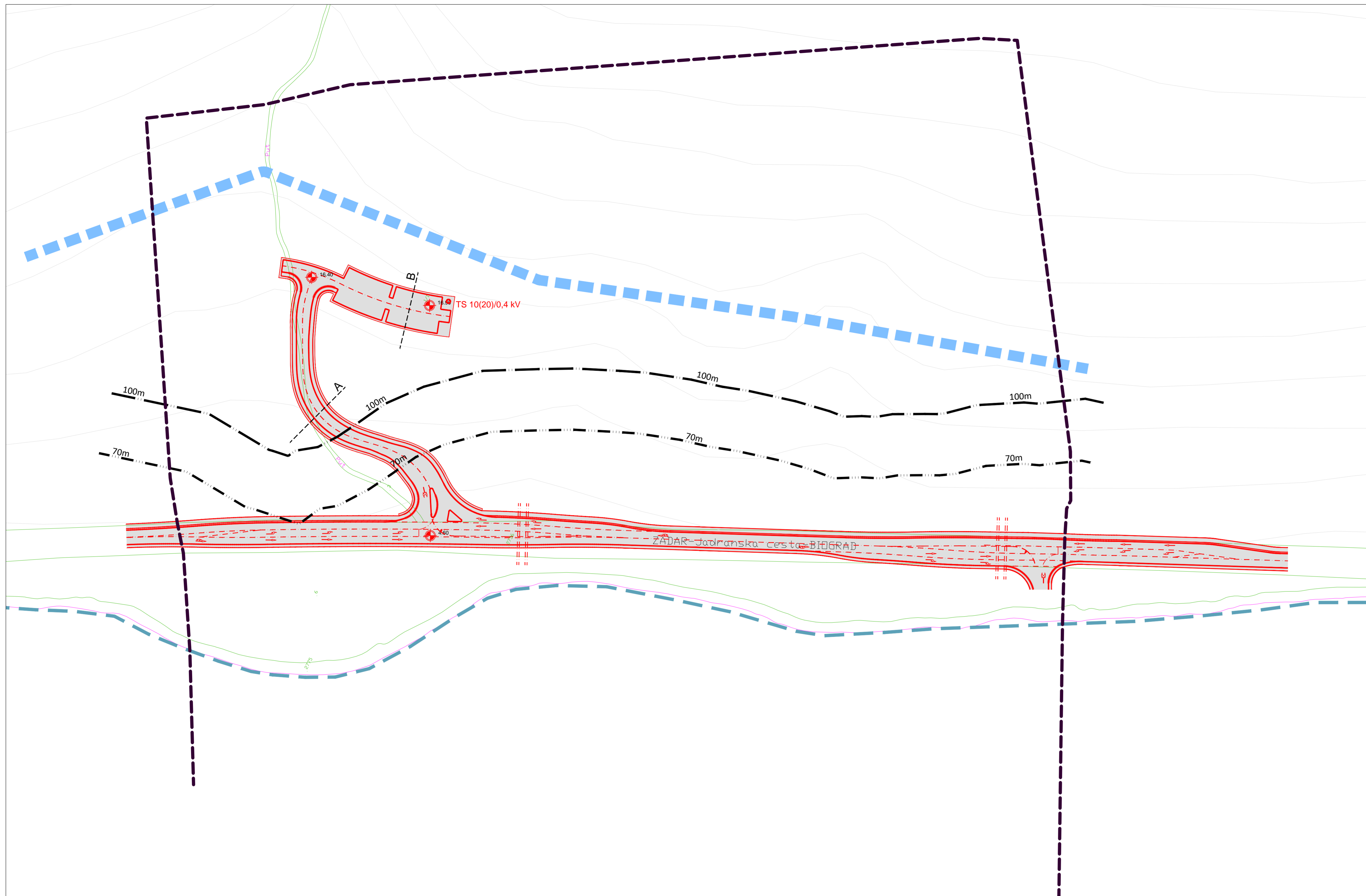
 PRIVEZIŠTE
privezište u funkciji ugostiteljsko-turističke zone
- LINIJA OBALE
- 100m
- 70m UDALJENOST DO MORSKE LINIJE
- M.J. 1:1000

OPĆINA SV. FILIP I JAKOV

IZMJENE I DOPUNE URBANISTIČKOG PLANA
UREĐENJA UGOSTITELJSKO-TURISTIČKE ZONE
SV. PETAR- UPU 12

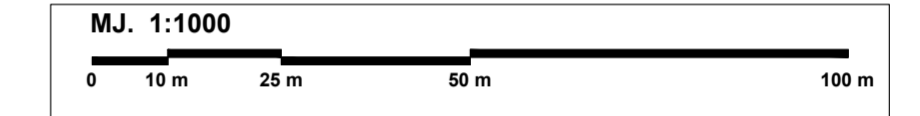
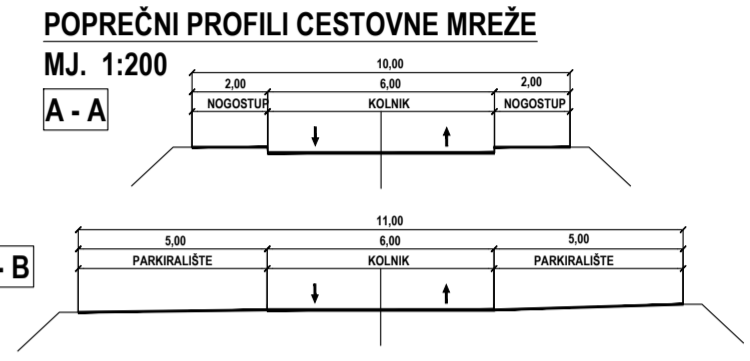
1. Korištenje i namjena površina

Županija: ZADARSKA ŽUPANIJA	
Jedinica lokalne samouprave: OPĆINA SV. FILIP I JAKOV	
Naziv prostornog plana: IZMJENE I DOPUNE URBANISTIČKOG PLANA UREĐENJA UGOSTITELJSKO-TURISTIČKE ZONE SV. PETAR (UPU 12)	
Naziv kartografskog prikaza: Korištenje i namjena površina (bez DOF-a)	
Broj kartografskog prikaza: 1.B.	Mjerilo kartografskog prikaza: 1:1000
Odluka o izradi: "Službeni glasnik Općine Sv. Filip i Jakov" br. 10/19"	Odluka predstavničkog tijela o donošenju plana: "Službeni glasnik Općine Sv. Filip i Jakov" br. XX/XX"
Objava javne rasprave (datum objave): Zadarski list (01.02.2020)	Javni uvid od: 07.02.2020. do: 14.02.2020.
Pečat tijela odgovornog za provođenje javne rasprave:	Odgovorna osoba za provođenje javne rasprave: Načelnik Općine: Zoran Pelicarić (ime, prezime i potpis)
Suglasnost na plan prema članku 108. Zakona o prostornom uređenju ("Narodne novine" br. 153/13, 65/17, 114/18, 39/19, 98/19) broj suglasnosti i klasa: datum:	
Pravna osoba / tijelo koje je izradio plan:	
Pečat pravne osobe / tijela koje je izradio plan:	Odgovorna osoba: Martina Brala (ime, prezime i potpis)
Odgovorni voditelj: Martina Brala, dipl. ing. arh., ovlaštena arhitektica	
Stručni tim u izradi plana:	
1. Martina Brala, dipl. ing. arh.	4. Zvonimir Štorić, mag.ing.aedif.
2. Damir Mandra, dipl. ing. građ.	5. Jurica Jurjević, dipl. ing. građ.
3. Marina Mandra, mag. ing. aedif.	6.
Pečat Općinskog vijeća Općine Sveti Filip i Jakov:	Predsjednik Općinskog vijeća Općine Sveti Filip i Jakov: Igor Pedisić (ime, prezime i potpis)
Istovjetnost ovog prostornog plana s izvornikom ovjerava: (ime, prezime i potpis)	Pečat nadležnog tijela:



KAZALO:

- GRANICA OBUHVATA
- CESTOVNI PROMET
- OS CESTE
- RUB KOLNIKA
- RUB NOGOSTUPA
- PJEŠAČKI POTHODNIK
- OZNAKA PRESJEKA CESTE
- KOTA NIVELETE PROMETNICE

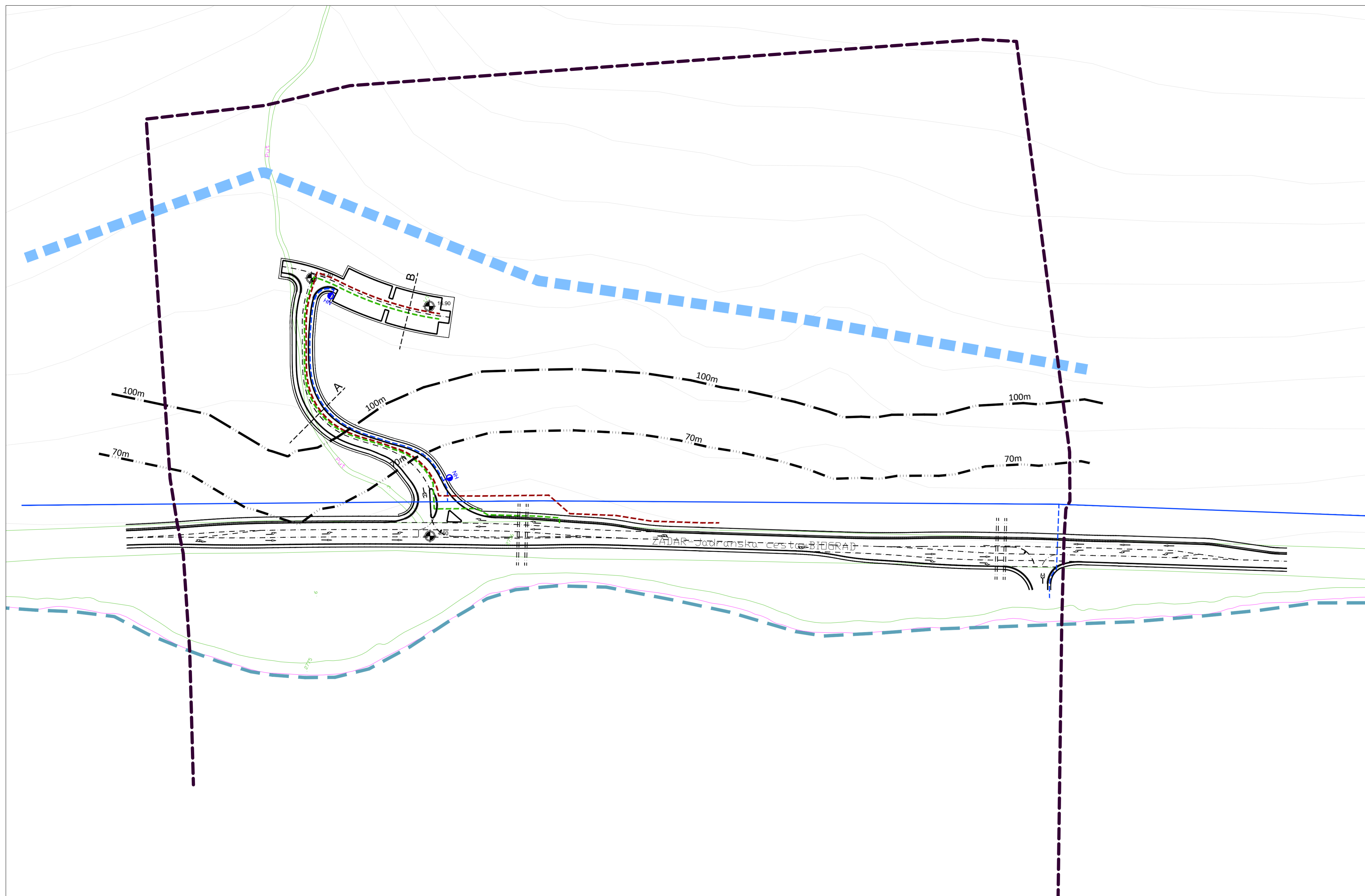


OPĆINA SV. FILIP I JAKOV

**IZMJENE I DOPUNE URBANISTIČKOG PLANA
UREĐENJA UGOSTITELJSKO-TURISTIČKE ZONE
SV. PETAR- UPU 12**

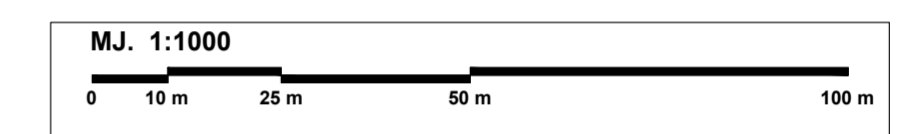
2.1. Prometna mreža

Županija: ZADARSKA ŽUPANIJA	
Jedinica lokalne samouprave: OPĆINA SV. FILIP I JAKOV	
Naziv prostornog plana: IZMJENE I DOPUNE URBANISTIČKOG PLANA UREĐENJA UGOSTITELJSKO-TURISTIČKE ZONE SV. PETAR (UPU 12)	
Naziv kartografskog prikaza: Prometna mreža	
Broj kartografskog prikaza: 2.1.	Mjerilo kartografskog prikaza: 1:1000
Odluka o izradi: "Službeni glasnik Općine Sv. Filip i Jakov" br. 10/19"	Odluka predstavničkog tijela o donošenju plana: "Službeni glasnik Općine Sv. Filip i Jakov" br. XX/XX"
Objava javne rasprave (datum objave): Zadarski list (01.02.2020)	Javni uvid od: 07.02.2020. do: 14.02.2020.
Pečat tijela odgovornog za provođenje javne rasprave:	Odgovorna osoba za provođenje javne rasprave: Načelnik Općine: Zoran Pelicarić (ime, prezime i potpis)
Suglasnost na plan prema članku 108. Zakona o prostornom uređenju ("Narodne novine" br. 153/13, 65/17, 114/18, 39/19, 98/19) broj suglasnosti i klasa: datum:	
Pravna osoba / tijelo koje je izradilo plan:	
Pečat pravne osobe / tijela koje je izradio plan:	Odgovorna osoba: Martina Brala (ime, prezime i potpis)
Odgovorni voditelj: Martina Brala, dipl. ing. arh., ovlaštena arhitektica	
Stručni tim u izradi plana:	
1. Martina Brala, dipl. ing. arh.	4. Zvonimir Štorić, mag.ing.aedif.
2. Damir Mandra, dipl. ing. građ.	5. Jurica Jurjević, dipl. ing. građ.
3. Marina Mandra, mag. ing. aedif.	6. _____
Pečat Općinskog vijeća Općine Sveti Filip i Jakov:	Predsjednik Općinskog vijeća Općine Sveti Filip i Jakov: Igor Pedisić (ime, prezime i potpis)
Istovjetnost ovog prostornog plana s izvornikom ovjerava: (ime, prezime i potpis)	Pečat nadležnog tijela:




KAZALO:

- GRANICA OBUHVATA
- VODOOPSKRBA
 - POSTOJEĆI VODOVOD
 - PROJEKTIRANI VODOVOD
- HIDRANT
- ODVODNJA
 - POSTOJEĆA FEKALNA ODVODNJA
 - PROJEKTIRANA FEKALNA ODVODNJA
 - PROJEKTIRANA OBORINSKA ODVODNJA




OPĆINA SV. FILIP I JAKOV
 IZMJENE I DOPUNE URBANISTIČKOG PLANA
 UREĐENJA UGOSTITELJSKO-TURISTIČKE ZONE
SV. PETAR- UPU 12

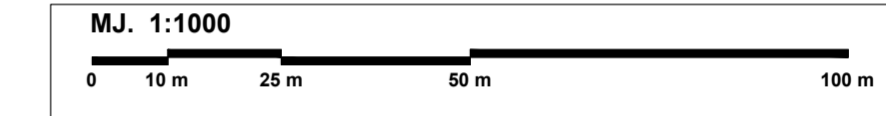
2.2. Vodoopskrbna mreža i i odvodnja

Županija: ZADARSKA ŽUPANIJA	
Jedinica lokalne samouprave: OPĆINA SV. FILIP I JAKOV	
Naziv prostornog plana: IZMJENE I DOPUNE URBANISTIČKOG PLANA UREĐENJA UGOSTITELJSKO-TURISTIČKE ZONE SV. PETAR (UPU 12)	
Naziv kartografskog prikaza: Vodoopskrbna mreža i i odvodnja	
Broj kartografskog prikaza: 2.2.	Mjerilo kartografskog prikaza: 1:1000
Odluka o izradi: "Službeni glasnik Općine Sv. Filip i Jakov" br. 10/19"	Odluka predstavničkog tijela o donošenju plana: "Službeni glasnik Općine Sv. Filip i Jakov" br. XX/XX"
Objava javne rasprave (datum objave): Zadarski list (01.02.2020)	Javni uvid od: 07.02.2020. do: 14.02.2020.
Pečat tijela odgovornog za provođenje javne rasprave:	Odgovorna osoba za provođenje javne rasprave: Načelnik Općine: Zoran Pelicarić (ime, prezime i potpis)
Suglasnost na plan prema članku 108. Zakona o prostornom uređenju ("Narodne novine" br. 153/13, 65/17, 114/18, 39/19, 98/19) broj suglasnosti i klasa: datum:	
Pravna osoba / tijelo koje je izradio plan: 	
Pečat pravne osobe / tijela koje je izradio plan:	Odgovorna osoba: Martina Brala (ime, prezime i potpis)
Odgovorni voditelj: Martina Brala, dipl. ing. arh., ovlaštena arhitektica	
Stručni tim u izradi plana:	
1. Martina Brala, dipl. ing. arh.	4. Zvonimir Štorić, mag.ing.aedif.
2. Damir Mandra, dipl. ing. grad.	5. Jurica Jurjević, dipl. ing. grad.
3. Marina Mandra, mag. ing. aedif.	6.
Pečat Općinskog vijeća Općine Sveti Filip i Jakov:	Predsjednik Općinskog vijeća Općine Sveti Filip i Jakov: Igor Pedisić (ime, prezime i potpis)
Istovjetnost ovog prostornog plana s izvornikom ovjerava: (ime, prezime i potpis)	Pečat nadležnog tijela:



KAZALO:

- GRANICA OBUHVATA
- JAVNE TELEKOMUNIKACIJE U NEPOKRETNJ MREŽI
 - DISTRIBUTIVNA TELEKOMUNIKACIJSKA KANALIZACIJA (OTK) - PLANIRANO
 - DISTRIBUTIVNA TELEKOMUNIKACIJSKA KANALIZACIJA (OTK) - POSUJEĆA
- ENERGETSKI SUSTAV - ELEKTROENERGETIKA
 - TRAFOSTANICA 10(20)/0,4KV - PLANIRANO
 - TRASE KABELSKIH VODOVA DISTRIBUTIVNE ELEKTROENERGETSKE MREŽE - PLANIRANO
 - TRASE KABELSKIH VODOVA JAVNE RASVIJETE - PLANIRANO
- CIJEVNI TRANSPORT PLINA
 - PLANIRANI PLINOVOD

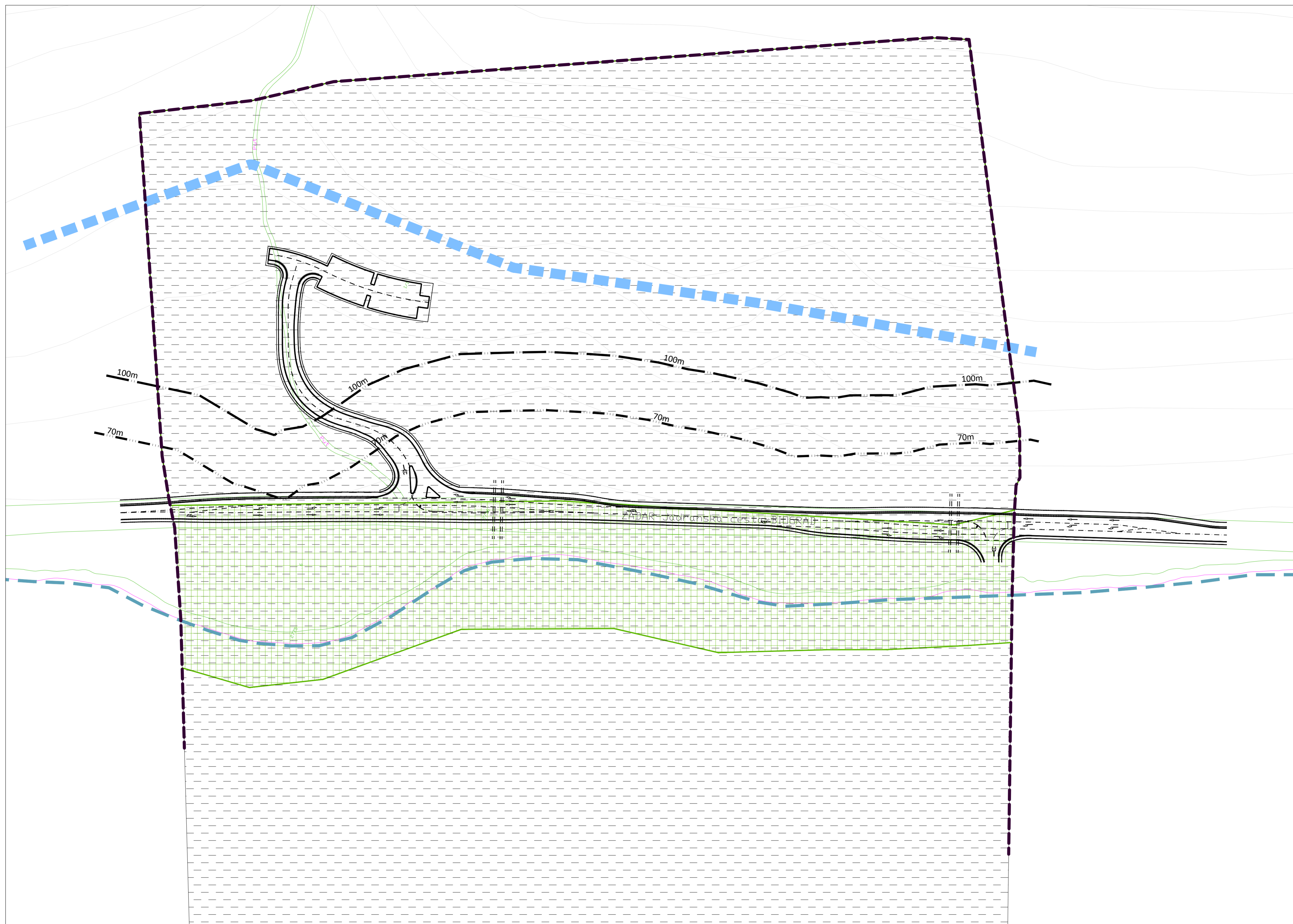


OPĆINA SV. FILIP I JAKOV

**IZMJENE I DOPUNE URBANISTIČKOG PLANA
UREĐENJA UGOSTITELJSKO-TURISTIČKE ZONE
SV. PETAR- UPU 12**

2.3. Telekomunikacijska i energetska mreža

Županija: ZADARSKA ŽUPANIJA	
Jedinica lokalne samouprave: OPĆINA SV. FILIP I JAKOV	
Naziv prostornog plana: IZMJENE I DOPUNE URBANISTIČKOG PLANA UREĐENJA UGOSTITELJSKO-TURISTIČKE ZONE SV. PETAR (UPU 12)	
Naziv kartografskog prikaza: Telekomunikacijska i energetska mreža	
Broj kartografskog prikaza: 2.3.	Mjerilo kartografskog prikaza: 1:1000
Odluka o izradi: "Službeni glasnik Općine Sv. Filip i Jakov" br. 10/19"	Odluka predstavničkog tijela o donošenju plana: "Službeni glasnik Općine Sv. Filip i Jakov" br. XX/XX"
Objava javne rasprave (datum objave): Zadarski list (01.02.2020)	Javni uvid od: 07.02.2020. do: 14.02.2020.
Pečat tijela odgovornog za provođenje javne rasprave:	Odgovorna osoba za provođenje javne rasprave: Načelnik Općine: Zoran Pelicarić (ime, prezime i potpis)
Suglasnost na plan prema članku 108. Zakona o prostornom uređenju ("Narodne novine" br. 153/13, 65/17, 114/18, 39/19, 98/19) broj suglasnosti i klasa: datum:	
Pravna osoba / tijelo koje je izradilo plan:	
Pečat pravne osobe / tijela koje je izradio plan:	Odgovorna osoba: Martina Brala (ime, prezime i potpis)
Odgovorni voditelj: Martina Brala, dipl. ing. arh., ovlaštena arhitektica	
Stručni tim u izradi plana:	
1. Martina Brala, dipl. ing. arh.	4. Zvonimir Štorić, mag.ing.aedif.
2. Damir Mandra, dipl. ing. grad.	5. Jurica Jurjević, dipl. ing. grad.
3. Marina Mandra, mag. ing. aedif.	6. _____
Pečat Općinskog vijeća Općine Sveti Filip i Jakov:	Predsjednik Općinskog vijeća Općine Sveti Filip i Jakov: Igor Pedisić (ime, prezime i potpis)
Istovjetnost ovog prostornog plana s izvornikom ovjerava: _____ (ime, prezime i potpis)	Pečat nadležnog tijela:



KAZALO:

GRANICA OBUHVATA

PODRUČJA POSEBNIH OGRANIČENJA U PROSTORU

KRAJOBRAZ VRIJEDAN KRAJOLIK

TLO PODRUČJE NAJVEĆEG INTENZITETA POTRESA (VII° MCS LJESTVICE I VIŠE)

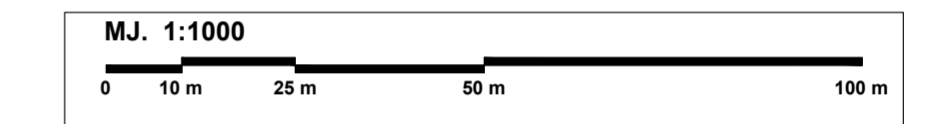
UVJETI KORIŠTENJA ARHEOLOŠKA BAŠTINA

TRASA RIMSKOG AKVEDUKTA (ARHEOLOŠKI LOKALITET)

LINIJA OBALE

100m

70m UDALJENOST DO MORSKE LINIJE



OPĆINA SV. FILIP I JAKOV

IZMJENE I DOPUNE URBANISTIČKOG PLANA UREĐENJA UGOSTITELJSKO-TURISTIČKE ZONE SV. PETAR- UPU 12

3. Uvjeti korištenja, uređenja i zaštite površina

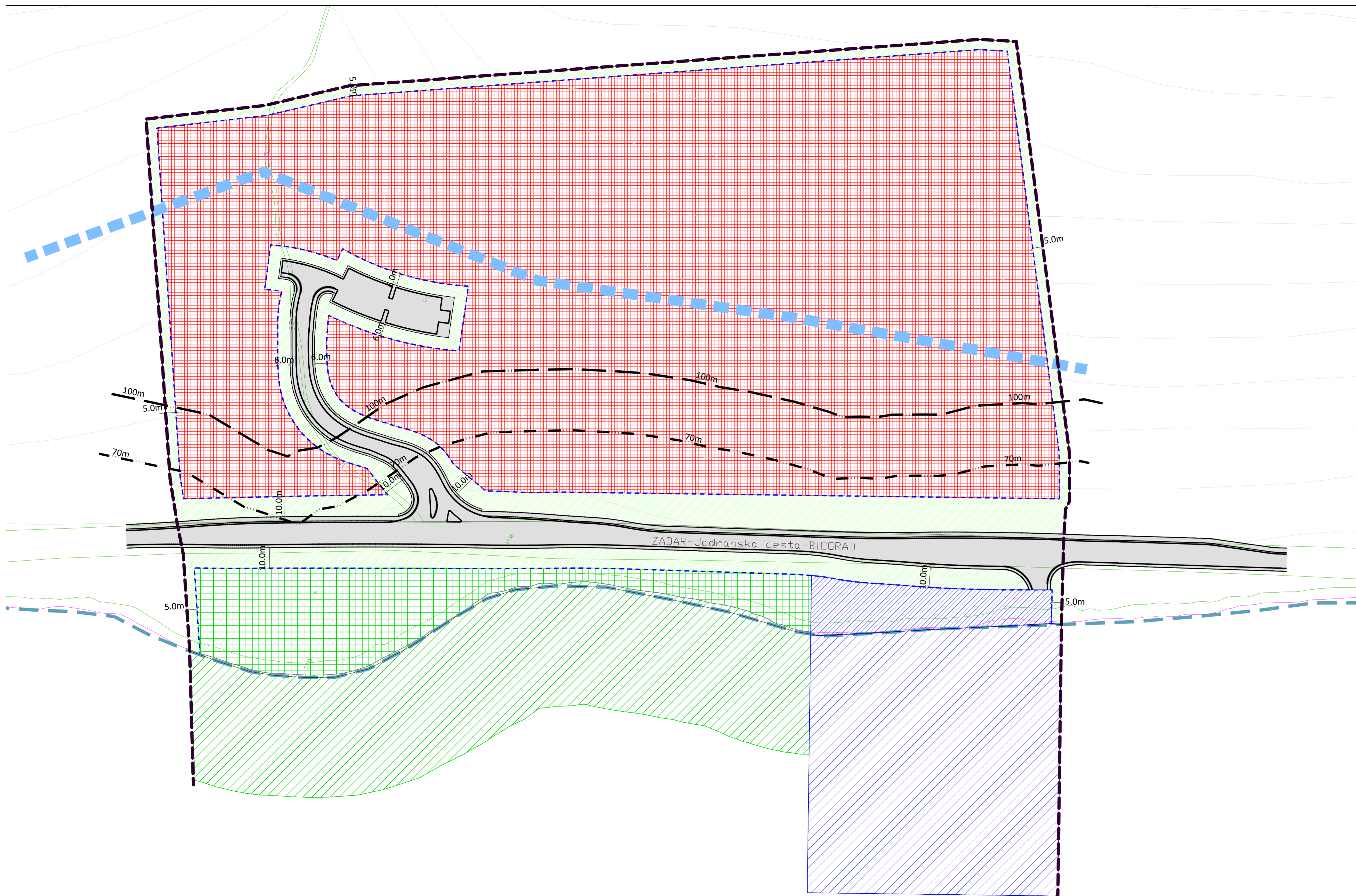
Županija: ZADARSKA ŽUPANIJA
 Jedinica lokalne samouprave: OPĆINA SV. FILIP I JAKOV
 Naziv prostornog plana: IZMJENE I DOPUNE URBANISTIČKOG PLANA UREĐENJA UGOSTITELJSKO-TURISTIČKE ZONE SV. PETAR (UPU 12)

Naziv kartografskog prikaza: Uvjeti korištenja, uređenja i zaštite površina	
Broj kartografskog prikaza: 3.	Mjerilo kartografskog prikaza: 1:1000
Odluka o izradi: "Službeni glasnik Općine Sv. Filip i Jakov" br. 10/19"	Odluka predstavničkog tijela o donošenju plana: "Službeni glasnik Općine Sv. Filip i Jakov" br. XX/XX"
Objava javne rasprave (datum objave): Zadarski list (01.02.2020)	Javni uvid od: 07.02.2020. do: 14.02.2020.
Pečat tijela odgovornog za provođenje javne rasprave:	Odgovorna osoba za provođenje javne rasprave: Načelnik Općine: Zoran Pelicarić (ime, prezime i potpis)
Suglasnost na plan prema članku 108. Zakona o prostornom uređenju ("Narodne novine" br. 153/13, 65/17, 114/18, 39/19, 98/19) broj suglasnosti i klasa:	datum:

Pravna osoba / tijelo koje je izradio plan: **VOLAT** I.D.O.O. za arhitektonske djelatnosti i usluge
 Pečat pravne osobe / tijela koje je izradio plan: **Martina Brala** (ime, prezime i potpis)

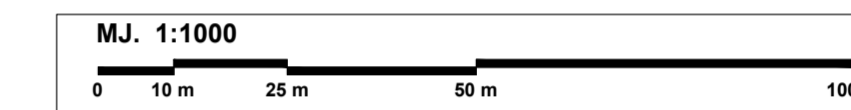
Odgovorni voditelj: **Martina Brala, dipl. ing. arh., ovlaštena arhitektica**
 Stručni tim u izradi plana:
 1. Martina Brala, dipl. ing. arh. 4. Zvonimir Štorić, mag.ing.aedif.
 2. Damir Mandra, dipl. ing. građ. 5. Jurica Jurjević, dipl. ing. građ.
 3. Marina Mandra, mag. ing. aedif. 6.

Pečat Općinskog vijeća Općine Sveti Filip i Jakov: **Igor Pedisić** (ime, prezime i potpis)
 Istovjetnost ovog prostornog plana s izvornikom ovjerava: Pečat nadležnog tijela: (ime, prezime i potpis)



KAZALO:

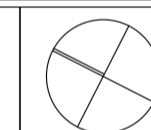
- GRANICA OBUHVATA
- GOSPODARSKA - UGOSTITELJSKO TURISTIČKA NAMJENA
T1-HOTEL, T3-KAMP
- ZAŠTITNE ZELENE POVRŠINE
- POVRŠINE
INFRASTRUKTURNIH SUSTAVA
- UREDENA PLAŽA
- REKREACIJA U MORU
- PRIVEZIŠTE- PRIVEZIŠTE U FUNKCIJI UGOSTITELJSKO-TURISTIČKE ZONE
KOPNENI I POMORSKI DIO
- LINIJA OBALE
- 100m
70m
UDALJENOST DO MORSKE LINIJE



OPĆINA SV. FILIP I JAKOV

**IZMJENE I DOPUNE URBANISTIČKOG PLANA
UREĐENJA UGOSTITELJSKO-TURISTIČKE ZONE
SV. PETAR- UPU 12**

4. Način i uvjeti gradnje



Županija: ZADARSKA ŽUPANIJA
 Jedinica lokalne samouprave: OPĆINA SV. FILIP I JAKOV
 Naziv prostornog plana: IZMJENE I DOPUNE URBANISTIČKOG PLANA UREĐENJA
 UGOSTITELJSKO-TURISTIČKE ZONE SV. PETAR (UPU 12)

Naziv kartografskog prikaza: Način i uvjeti gradnje	
Broj kartografskog prikaza: 4.	Mjerilo kartografskog prikaza: 1:1000
Odluka o izradi: "Službeni glasnik Općine Sv.Filip i Jakov" br. 10/19"	Odluka predstavničkog tijela o donošenju plana: "Službeni glasnik Općine Sv.Filip i Jakov" br. XX/XX"
Objava javne rasprave (datum objave): Zadarski list (01.02.2020)	Javni uvid od: 07.02.2020. do: 14.02.2020.
Pečat tijela odgovornog za provođenje javne rasprave:	Odgovorna osoba za provođenje javne rasprave: Načelnik Općine: Zoran Pelicarić (ime, prezime i potpis)
Suglasnost na plan prema članku 108. Zakona o prostornom uređenju ("Narodne novine" br. 153/13, 65/17, 114/18, 39/19, 98/19) broj suglasnosti i klasa: _____ datum: _____	

Pravna osoba / tijelo koje je izradio plan:
 Pečat pravne osobe / tijela koje je izradio plan: **VOLAT** I.D.O.O. za arhitektonske djelatnosti i usluge
 odgovorna osoba: **Martina Brala**
 (ime, prezime i potpis)

Odgovorni voditelj:
Martina Brala, dipl. ing. arh., ovlaštena arhitektica

Stručni tim u izradi plana:

1. Martina Brala, dipl. ing. arh.	4. Zvonimir Štorić, mag.ing.aedif.
2. Damir Mandra, dipl. ing. građ.	5. Jurica Jurjević, dipl. ing. građ.
3. Marina Mandra, mag. ing. aedif.	6. _____

Pečat Općinskog vijeća Općine Sveti Filip i Jakov: _____
 Predsjednik Općinskog vijeća Općine Sveti Filip i Jakov:
Igor Pedisić
 (ime, prezime i potpis)

Istovjetnost ovog prostornog plana s izvornikom ovjerava: _____
 Pečat nadležnog tijela: _____
 (ime, prezime i potpis)