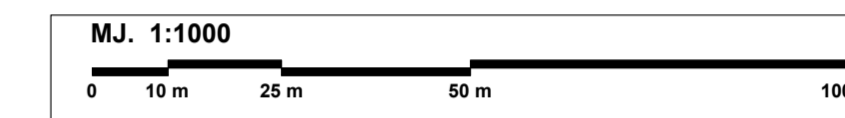


KAZALO:

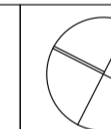
- GRANICA OBUHVATA
- KATAstarska GRANICA
- BR. KATAST. ČESTICE
- SLOJNICE
- TRASA RIMSKOG AKVEDUKTA (ARHEOLOŠKI LOKALITET)
- LINIJA OBALE



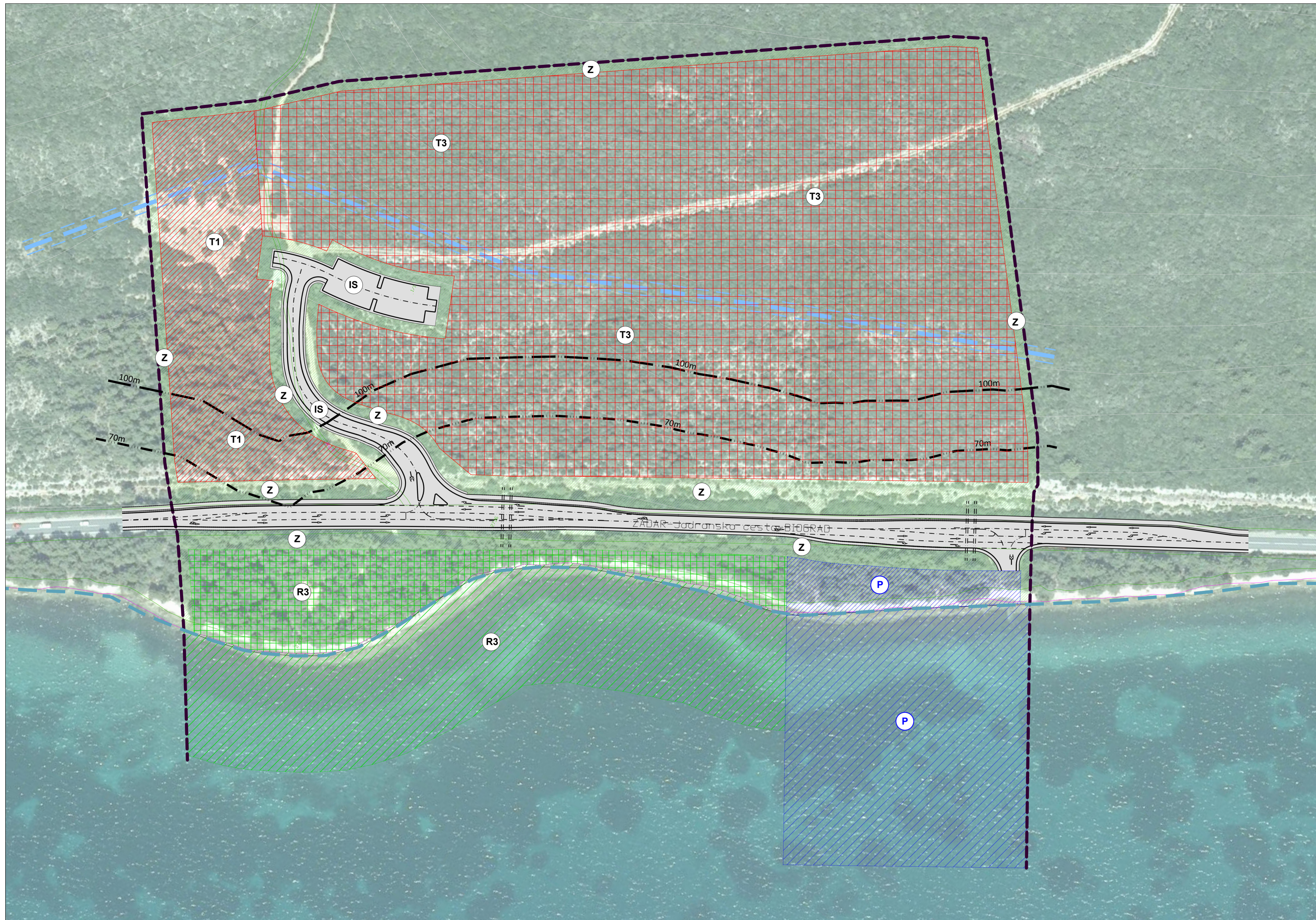
OPĆINA SV. FILIP I JAKOV

**IZMJENE I DOPUNE URBANISTIČKOG PLANA
UREĐENJA UGOSTITELJSKO-TURISTIČKE ZONE
SV. PETAR- UPU 12**



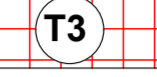







0. Postojeće stanje

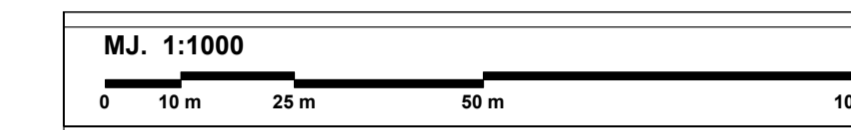


Županija: ZADARSKA ŽUPANIJA	
Jedinica lokalne samouprave: OPĆINA SV. FILIP I JAKOV	
Naziv prostornog plana: IZMJENE I DOPUNE URBANISTIČKOG PLANA UREĐENJA UGOSTITELJSKO-TURISTIČKE ZONE SV. PETAR (UPU 12) - PRIJEDLOG PLANA -	
Naziv kartografskog prikaza: Postojeće stanje	
Broj kartografskog prikaza: 0.	Mjerilo kartografskog prikaza: 1:1000
Odluka o izradi: "Službeni glasnik Općine Sv. Filip i Jakov" br. 10/19"	Odluka predstavničkog tijela o donošenju plana:
Javna rasprava (datum objave): 1. 01. veljače 2020. Zadarski list 2. 20. studenog 2020.	Javni uvid održan: 1. od: 07. veljače 2020. do 14. veljače 2020. 2. od: 30. studenog 2020. do 07. prosinca 2020.
Pečat tijela odgovornog za provođenje javne rasprave:	Odgovorna osoba za provođenje javne rasprave: Pročelnik Jedinstvenog upravnog odjela Jure Jelenić, dipl. ing. građ. (ime, prezime i potpis)
Suglasnost na plan prema članku 108. Zakona o prostornom uređenju ("Narodne novine" br. 153/13, 65/17, 114/18, 39/19, 98/19) broj suglasnosti i klasa:	datum:
Pravna osoba / tijelo koje je izradio plan:	
Pečat pravne osobe / tijela koje je izradio plan:	Odgovorna osoba: MARTINA BRALA, dipl.ing.arh. (ime, prezime i potpis)
Odgovorni voditelj: Martina Brala, dipl. ing. arh., ovlaštena arhitektica urbanistica	
Stručni tim u izradi plana:	
1. Martina Brala, dipl. ing. arh.	4. Zvonimir Štorić, mag.ing.aedif.
2. Damir Mandra, dipl. ing. građ.	5. Jurica Jurjević, dipl. ing. el.
3. Marina Mandra, mag. ing. aedif.	6. _____
Pečat Općinskog vijeća Općine Sveti Filip i Jakov:	Predsjednik Općinskog vijeća Općine Sveti Filip i Jakov: Igor Pedisić (ime, prezime i potpis)
Istovjetnost ovog prostornog plana s izvornikom ovjerava: (ime, prezime i potpis)	Pečat nadležnog tijela:



KAZALO:

-  GRANICA OBUHVATA
-  **T1** GOSPODARSKA - UGOSTITELJSKO TURISTIČKA NAMJENA
T1 - HOTEL
-  **T3** GOSPODARSKA - UGOSTITELJSKO TURISTIČKA NAMJENA
T3 - KAMP
-  **Z** ZAŠTITNE ZELENE POVRŠINE
-  **IS** POVRŠINE
INFRASTRUKTURNIH SUSTAVA
-  **R3** SPORTSKO REKREACIJSKA NAMJENA
uređena morska plaža - R3
-  **P** PRIVEZIŠTE
privezište u funkciji ugostiteljsko-turističke zone
-  LINIJA OBALE
-  100m
-  70m UDALJENOST DO MORSKE LINIJE



OPĆINA SV. FILIP I JAKOV

**IZMJENE I DOPUNE URBANISTIČKOG PLANA
UREĐENJA UGOSTITELJSKO-TURISTIČKE ZONE
SV. PETAR- UPU 12**

1. Korištenje i namjena površina

Županija: ZADARSKA ŽUPANIJA
 Jedinica lokalne samouprave: OPĆINA SV. FILIP I JAKOV
 Naziv prostornog plana: IZMJENE I DOPUNE URBANISTIČKOG PLANA UREĐENJA
 UGOSTITELJSKO-TURISTIČKE ZONE SV. PETAR (UPU 12)
 - PRIJEDLOG PLANA -


Naziv kartografskog prikaza: **Korištenje i namjena površina (sa DOF-om)**

Broj kartografskog prikaza: **1.A.** Mjerilo kartografskog prikaza: **1:1000**

Odluka o izradi: Odluka predstavničkog tijela o donošenju plana:

*Službeni glasnik Općine Sv. Filip i Jakov" br. 10/19"
 Javna rasprava (datum objave):
 1. 01. veljače 2020. Zadarski list
 2. 20. studeni 2020.
 Pečat tijela odgovornog za provođenje javne rasprave:
 Javni uvid održan:
 1. od: 07. veljače 2020. do 14. veljače 2020.
 2. od: 30. studenog 2020. do 07. prosinca 2020.
 Odgovorna osoba za provođenje javne rasprave:
Pročelnik jedinstvenog upravnog odjela
Jure Jelenić, dipl. ing. građ.
 (ime, prezime i potpis)

Suglasnost na plan prema članku 108. Zakona o prostornom uređenju ("Narodne novine" br. 153/13, 65/17, 114/18, 30/19, 58/19)
 broj suglasnosti i klasa: datum:

Pravna osoba / tijelo koje je izradio plan:
 VOLAT d.o.o. za arhitektonske djelatnosti i usluge
 Jadranska 15, 23240 Ploče, tlo: 020240001, tlo: 020240002

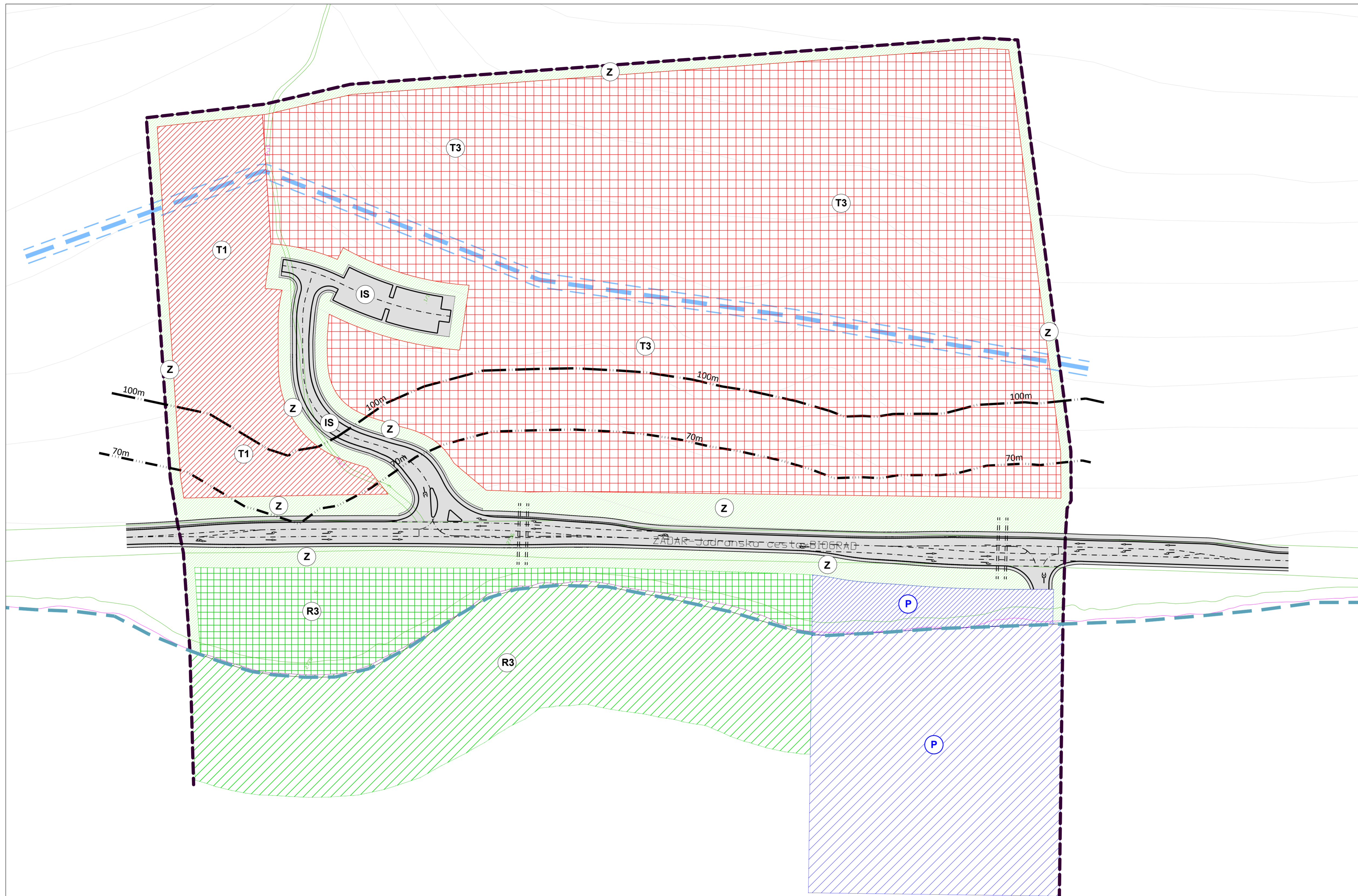
Pečat pravne osobe / tijela koje je izradio plan: Odgovorna osoba:
MARTINA BRALA, dipl.ing.arh.
 (ime, prezime i potpis)

Odgovorni voditelj:
Martina Brala, dipl. ing. arh., ovlaštena arhitektica urbanistica











Stručni tim u izradi plana:
 1. **Martina Brala, dipl. ing. arh.** 4. **Zvonimir Štorić, mag.ing.aedif.**
 2. **Damir Mandra, dipl. ing. građ.** 5. **Jurica Jurjević, dipl. ing. el.**
 3. **Marina Mandra, mag. ing. aedif.** 6.

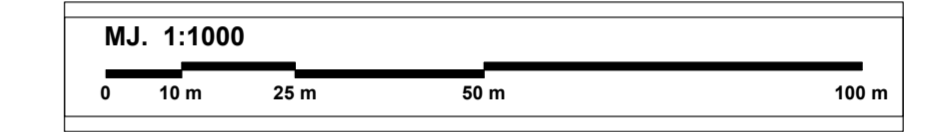
Pečat Općinskog vijeća Općine Sveti Filip i Jakov: Predsjednik Općinskog vijeća Općine Sveti Filip i Jakov:
Igor Pedisić
 (ime, prezime i potpis)

Istovjetnost ovog prostornog plana s izvornikom ovjerava: Pečat nadležnog tijela:
 (ime, prezime i potpis)



KAZALO:

-  GRANICA OBUHVATA
-  GOSPODARSKA - UGOSTITELJSKO TURISTIČKA NAMJENA
T1 - HOTEL
-  GOSPODARSKA - UGOSTITELJSKO TURISTIČKA NAMJENA
T3 - KAMP
-  ZAŠTITNE ZELENE POVRŠINE
-  POVRŠINE
INFRASTRUKTURNIH SUSTAVA
-  SPORTSKO REKREACIJSKA NAMJENA
uređena morska plaža - R3
-  PRIVEZIŠTE
privezište u funkciji ugostiteljsko-turističke zone
-  LINIJA OBALE
-  100m
-  70m



OPĆINA SV. FILIP I JAKOV

**IZMJENE I DOPUNE URBANISTIČKOG PLANA
UREĐENJA UGOSTITELJSKO-TURISTIČKE ZONE
SV. PETAR- UPU 12**

1. Korištenje i namjena površina

Županija: ZADARSKA ŽUPANIJA
 Jedinica lokalne samouprave: OPĆINA SV. FILIP I JAKOV
 Naziv prostornog plana: IZMJENE I DOPUNE URBANISTIČKOG PLANA UREĐENJA
 UGOSTITELJSKO-TURISTIČKE ZONE SV. PETAR (UPU 12)
 - PRIJEDLOG PLANA -


Naziv kartografskog prikaza: **Korištenje i namjena površina (bez DOF-a)**

Broj kartografskog prikaza: **1.B.** Mjerilo kartografskog prikaza: **1:1000**

Odluka o izradi: Odluka predstavničkog tijela o donošenju plana:
 "Službeni glasnik Općine Sv. Filip i Jakov" br. 10/19"
 Javna rasprava (datum objave):
 1. 01. veljače 2020. Zadarski list
 2. 20. studenog 2020. do 07. prosinca 2020.
 Pečat tijela odgovornog za provođenje javne rasprave: Javni uvid održan:
 1. od: 07. veljače 2020. do 14. veljače 2020.
 2. od: 30. studenog 2020. do 07. prosinca 2020.
 Odgovorna osoba za provođenje javne rasprave:
**Pročelnik jedinstvenog upravnog odjela
 Jure Jelenić, dipl. ing. građ.**
 (ime, prezime i potpis)

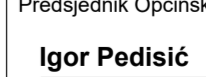
Suglasnost na plan prema članku 108. Zakona o prostornom uređenju ("Narodne novine" br. 153/13, 65/17, 114/18, 39/19, 98/19)
 broj suglasnosti i klasa: datum:

Pravna osoba / tijelo koje je izradio plan:  VOLAT I.D.O.O. za arhitektonske djelatnosti i usluge
 (ime, prezime i potpis)

Pečat pravne osobe / tijela koje je izradio plan: 
 Odgovorna osoba:
MARTINA BRALA, dipl.ing.arh.
 (ime, prezime i potpis)

Odgovorni voditelj:
Martina Brala, dipl. ing. arh., ovlaštena arhitektica urbanistica

Stručni tim u izradi plana:
 1. **Martina Brala, dipl. ing. arh.** 4. **Zvonimir Štorić, mag.ing.aedif.**
 2. **Damir Mandra, dipl. ing. građ.** 5. **Jurica Jurjević, dipl. ing. el.**
 3. **Marina Mandra, mag. ing. aedif.** 6.

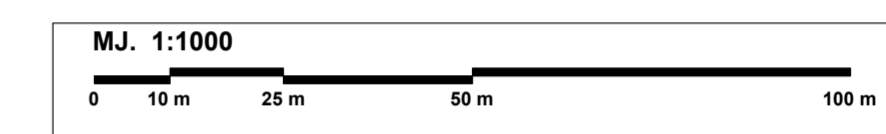
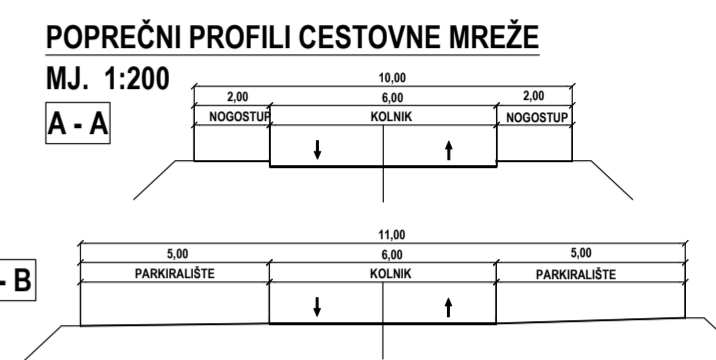
Pečat Općinskog vijeća Općine Sveti Filip i Jakov: 
 Predsjednik Općinskog vijeća Općine Sveti Filip i Jakov:
Igor Pedisić
 (ime, prezime i potpis)

Istovjetnost ovog prostornog plana s izvornikom ovjerava: Pečat nadležnog tijela:
 (ime, prezime i potpis)



KAZALO:

- GRANICA OBUHVATA
- CESTOVNI PROMET
- OS CESTE
- RUB KOLNIKA
- RUB NOGOSTUPA
- +++ PJEŠAČKI POTHODNIK
- A OZNAKA PRESJEKA CESTE
- 37.31 KOTA NIVELETE PROMETNICE

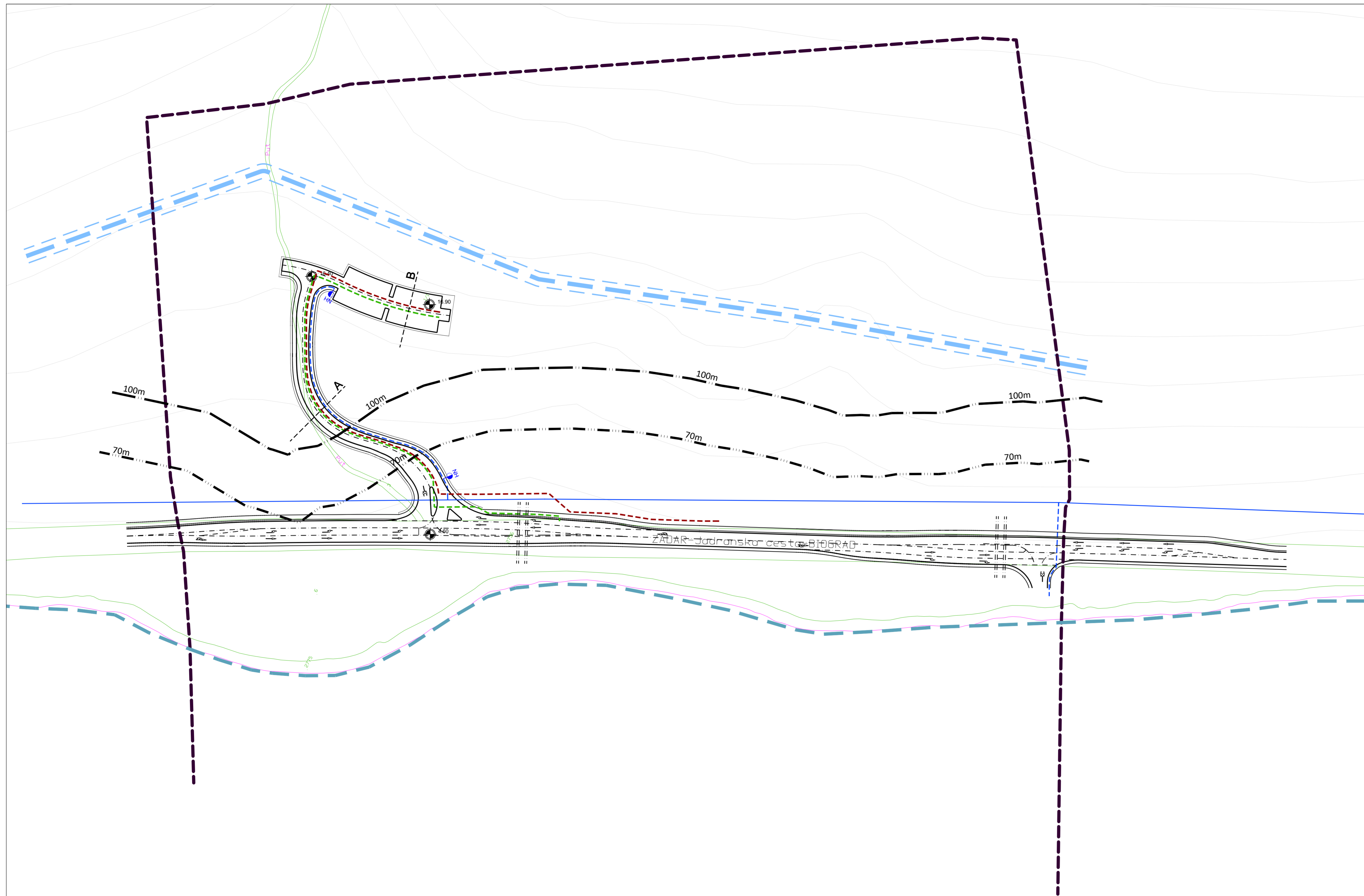


OPĆINA SV. FILIP I JAKOV

IZMJENE I DOPUNE URBANISTIČKOG PLANA
UREĐENJA UGOSTITELJSKO-TURISTIČKE ZONE
SV. PETAR- UPU 12

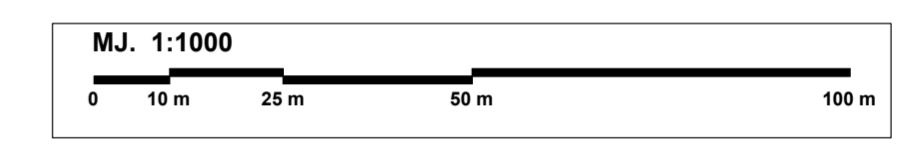
2.1. Prometna mreža

Županija: ZADARSKA ŽUPANIJA	
Jedinica lokalne samouprave: OPĆINA SV. FILIP I JAKOV	
Naziv prostornog plana: IZMJENE I DOPUNE URBANISTIČKOG PLANA UREĐENJA UGOSTITELJSKO-TURISTIČKE ZONE SV. PETAR (UPU 12) - PRIJEDLOG PLANA -	
Naziv kartografskog prikaza: Prometna mreža	
Broj kartografskog prikaza: 2.1.	Mjerilo kartografskog prikaza: 1:1000
Odluka o izradi: "Službeni glasnik Općine Sv. Filip i Jakov" br. 10/19"	Odluka predstavničkog tijela o donošenju plana:
Javna rasprava (datum objave): 1. 01. veljače 2020. Zadarski list 2. 20. studenog 2020.	Javni uvid održan: 1. od: 07. veljače 2020. do 14. veljače 2020. 2. od: 30. studenog 2020. do 07. prosinca 2020.
Pečat tijela odgovornog za provođenje javne rasprave:	Odgovorna osoba za provođenje javne rasprave: Pročelnik jedinstvenog upravnog odjela Jure Jelenić, dipl. ing. građ. (ime, prezime i potpis)
Suglasnost na plan prema članku 108. Zakona o prostornom uređenju ("Narodne novine" br. 153/13, 65/17, 114/18, 39/19, 99/19) broj suglasnosti i klasa: datum:	
Pravna osoba / tijelo koje je izradilo plan: D.O.O. za arhitektonske djelatnosti i usluge Brijuni 15, 21240 Ploče, telen. 022202021, mail: 03965020	
Pečat pravne osobe / tijela koje je izradilo plan:	Odgovorna osoba: MARTINA BRALA, dipl.ing.arh. (ime, prezime i potpis)
Odgovorni voditelji: Martina Brala, dipl. ing. arh., ovlaštena arhitektica urbanistica	
Stručni tim u izradi plana: 1. Martina Brala, dipl. ing. arh. 4. Zvonimir Štorić, mag.ing.aedif. 2. Damir Mandra, dipl. ing. građ. 5. Jurica Jurjević, dipl. ing. el. 3. Marina Mandra, mag. ing. aedif. 6.	
Pečat Općinskog vijeća Općine Sveti Filip i Jakov:	Predsjednik Općinskog vijeća Općine Sveti Filip i Jakov: Igor Pedisić (ime, prezime i potpis)
Istovjetnost ovog prostornog plana s izvornikom ovjerava: (ime, prezime i potpis)	Pečat nadležnog tijela:



KAZALO:

- GRANICA OBUHVATA
- VODOOPSKRBA**
- POSTOJEĆI VODOVOD
- PROJEKTIRANI VODOVOD
- NH HIDRANT
- ODVODNJA**
- POSTOJEĆA FEKALNA ODVODNJA
- PROJEKTIRANA FEKALNA ODVODNJA
- PROJEKTIRANA OBORINSKA ODVODNJA

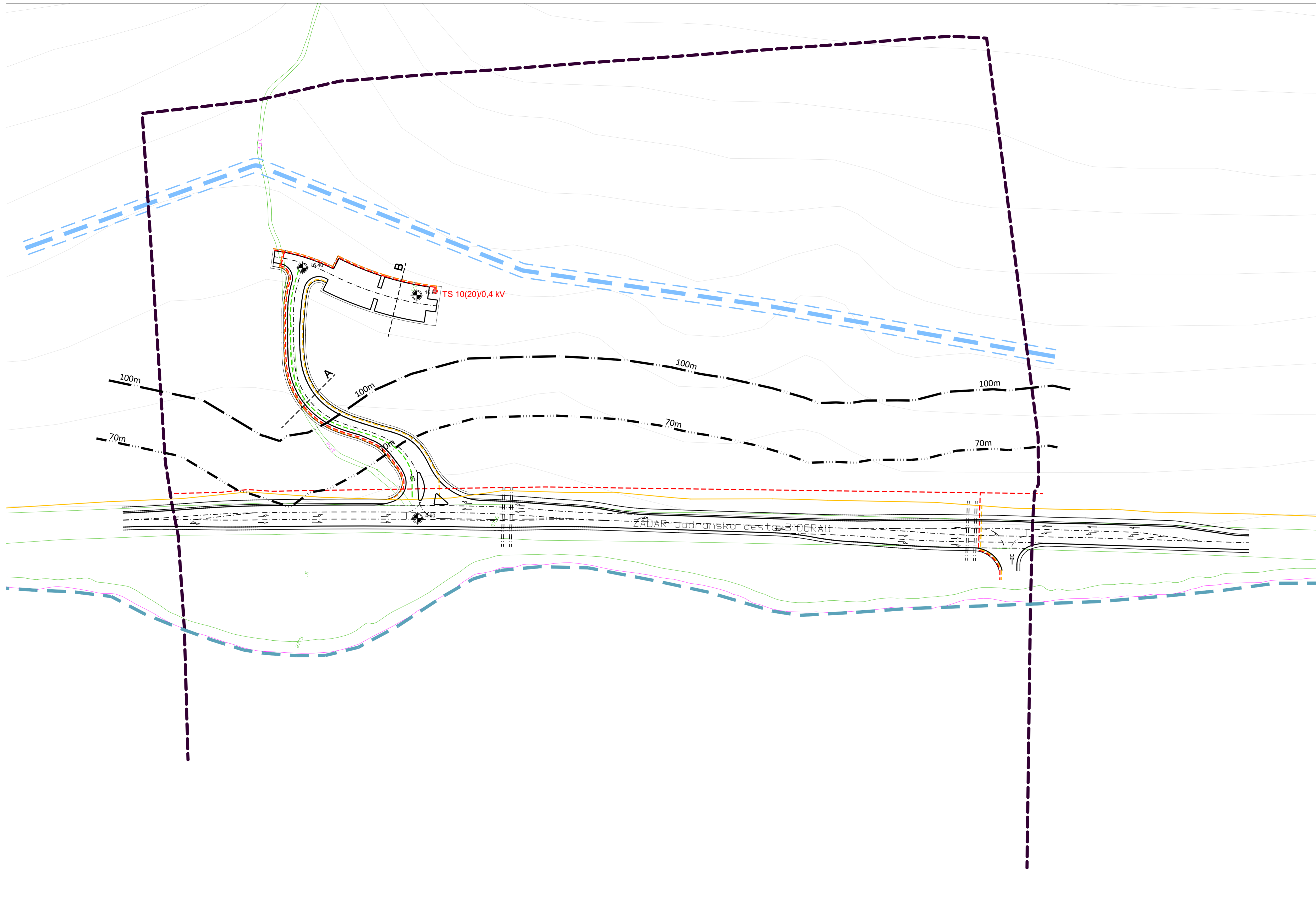


OPĆINA SV. FILIP I JAKOV

IZMJENE I DOPUNE URBANISTIČKOG PLANA
UREĐENJA UGOSTITELJSKO-TURISTIČKE ZONE
SV. PETAR- UPU 12

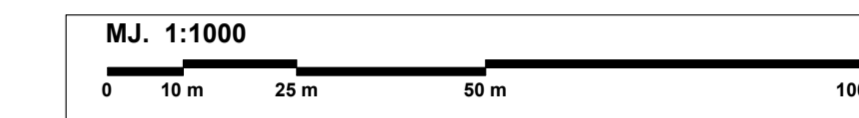
2.2. Vodoopskrbna mreža i i odvodnja

Županija: ZADARSKA ŽUPANIJA	
Jedinica lokalne samouprave: OPĆINA SV. FILIP I JAKOV	
Naziv prostornog plana: IZMJENE I DOPUNE URBANISTIČKOG PLANA UREĐENJA UGOSTITELJSKO-TURISTIČKE ZONE SV. PETAR (UPU 12) - PRIJEDLOG PLANA -	
Naziv kartografskog prikaza: Vodoopskrbna mreža i i odvodnja	
Broj kartografskog prikaza: 2.2.	Mjerilo kartografskog prikaza: 1:1000
Odluka o izradi: *Službeni glasnik Općine Sv. Filip i Jakov" br. 10/19"	Odluka predstavničkog tijela o donošenju plana:
Javna rasprava (datum objave): 1. 01. veljače 2020. Zadarski list 2. 20. studenog 2020.	Javni uvid održan: 1. od: 07. veljače 2020. do 14. veljače 2020. 2. od: 30. studenog 2020. do 07. prosinca 2020.
Pečat tijela odgovornog za provođenje javne rasprave:	Odgovorna osoba za provođenje javne rasprave: Pročelnik jedinstvenog upravnog odjela Jure Jelenić, dipl. ing. građ. (ime, prezime i potpis)
Suglasnost na plan prema članku 108. Zakona o prostornom uređenju ("Narodne novine" br. 153/13, 65/17, 114/18, 39/19, 98/19) broj suglasnosti i klasa:	datum:
Pravna osoba / tijelo koje je izradilo plan:	
Pečat pravne osobe / tijela koje je izradilo plan:	Odgovorna osoba: MARTINA BRALA, dipl.ing.arh. (ime, prezime i potpis)
Odgovorni voditelj: Martina Brala, dipl. ing. arh., ovlaštena arhitektica urbanistica	
Stručni tim u izradi plana:	
1. Martina Brala, dipl. ing. arh.	4. Zvonimir Štorić, mag.ing.aedif.
2. Damir Mandra, dipl. ing. građ.	5. Jurica Jurjević, dipl. ing. el.
3. Marina Mandra, mag. ing. aedif.	6. _____
Pečat Općinskog vijeća Općine Sveti Filip i Jakov:	Predsjednik Općinskog vijeća Općine Sveti Filip i Jakov: Igor Pedisić (ime, prezime i potpis)
Istovjetnosti ovog prostornog plana s izvornikom ovjerava: (ime, prezime i potpis)	Pečat nadležnog tijela:



KAZALO:

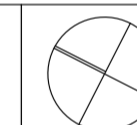
- GRANICA OBUHVATA
- JAVNE TELEKOMUNIKACIJE U NEPOKRETNJU MREŽI
- DISTRIBUTIVNA TELEKOMUNIKACIJSKA KANALIZACIJA (DTK) - PLANIRANO
- DISTRIBUTIVNA TELEKOMUNIKACIJSKA KANALIZACIJA (DTK) - POSUJEĆA
- ENERGETSKI SUSTAV - ELEKTROENERGETIKA
- TRAFOSTANICA 10(20)/0,4kV - PLANIRANO
- TRASE KABELSKIH VODOVA DISTRIBUTIVNE ELEKTROENERGETSKE MREŽE - PLANIRANO
- TRASE KABELSKIH VODOVA JAVNE RASVJETE - PLANIRANO
- CIJEVNI TRANSPORT PLINA
- PLANIRANI PLINOVOD



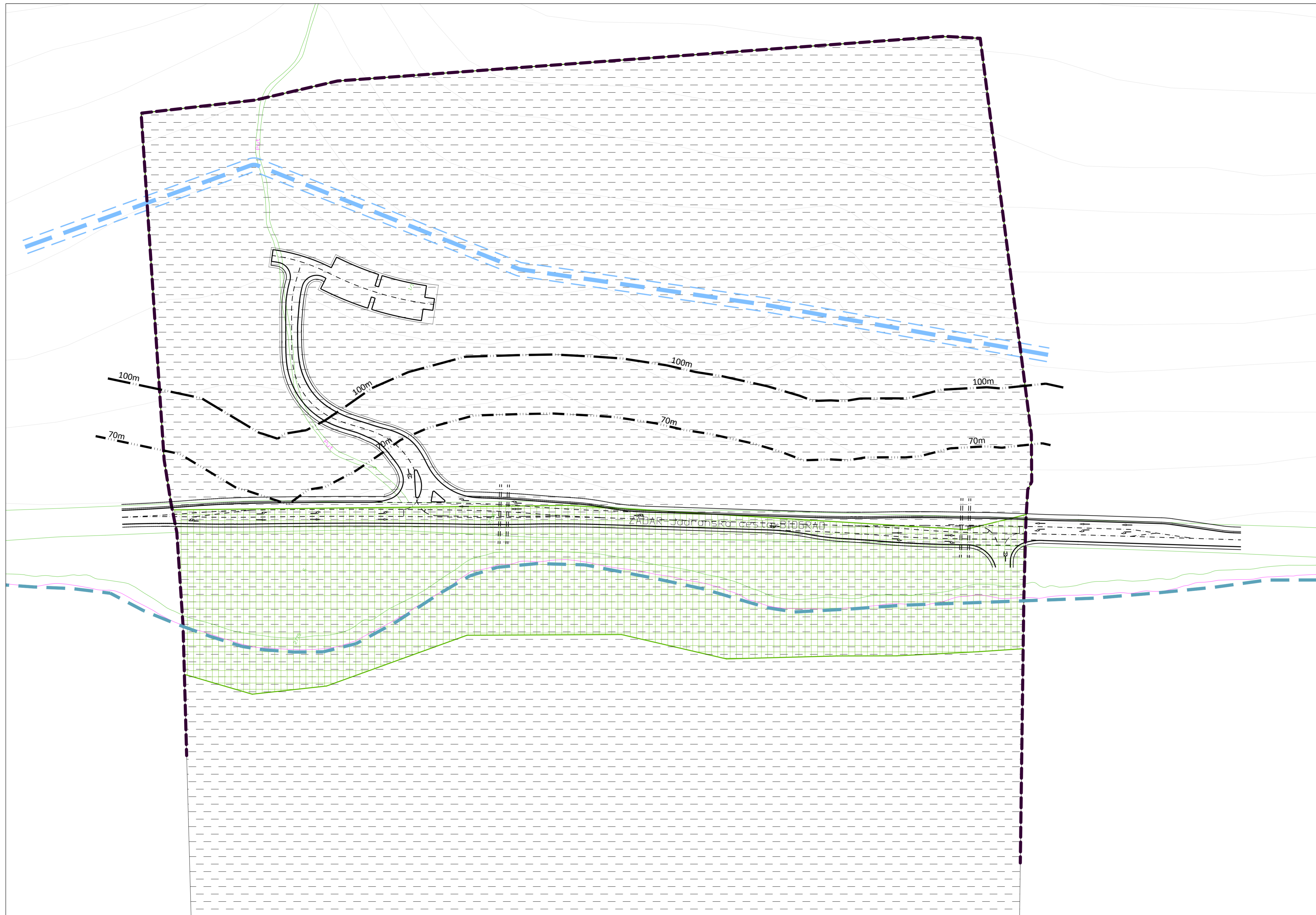
OPĆINA SV. FILIP I JAKOV

**IZMJENE I DOPUNE URBANISTIČKOG PLANA
UREĐENJA UGOSTITELJSKO-TURISTIČKE ZONE
SV. PETAR- UPU 12**

2.3. Telekomunikacijska i energetska mreža



Županija: ZADARSKA ŽUPANIJA	
Jedinica lokalne samouprave: OPĆINA SV. FILIP I JAKOV	
Naziv prostornog plana: IZMJENE I DOPUNE URBANISTIČKOG PLANA UREĐENJA UGOSTITELJSKO-TURISTIČKE ZONE SV. PETAR (UPU 12) - PRIJEDLOG PLANA -	
Naziv kartografskog prikaza: Telekomunikacijska i energetska mreža	
Broj kartografskog prikaza: 2.3.	Mjerilo kartografskog prikaza: 1:1000
Odluka o izradi: "Službeni glasnik Općine Sv. Filip i Jakov" br. 10/19"	Odluka predstavničkog tijela o donošenju plana:
Javna rasprava (datum objave): 1. 01. veljače 2020. Zadarski list 2. 20. studeni 2020.	Javni uvid održan: 1. od: 07. veljače 2020. do 14. veljače 2020. 2. od: 30. studenog 2020. do 07. prosinca 2020.
Pečat tijela odgovornog za provođenje javne rasprave:	Odgovorna osoba za provođenje javne rasprave: Pročelnik jedinственог управног одјела Jure Jelenić, dipl. ing. građ. (ime, prezime i potpis)
Suglasnost na plan prema članku 108. Zakona o prostornom uređenju ("Narodne novine" br. 153/13, 65/17, 114/18, 39/19, 98/19)	datum:
Pravna osoba / tijelo koje je izradilo plan:	
Pečat pravne osobe / tijela koje je izradilo plan:	Odgovorna osoba: MARTINA BRALA, dipl.ing.arh. (ime, prezime i potpis)
Odgovorni voditelj: Martina Brala, dipl. ing. arh., ovlaštena arhitektica urbanistica	
Stručni tim u izradi plana:	
1. Martina Brala, dipl. ing. arh.	4. Zvonimir Štorić, mag.ing.aedif.
2. Damir Mandra, dipl. ing. građ.	5. Jurica Jurjević, dipl. ing. el.
3. Marina Mandra, mag. ing. aedif.	6. _____
Pečat Općinskog vijeća Općine Sveti Filip i Jakov:	Predsjednik Općinskog vijeća Općine Sveti Filip i Jakov: Igor Pedisić (ime, prezime i potpis)
Istovjetnost ovog prostornog plana s izvornikom ovjerava: (ime, prezime i potpis)	Pečat nadležnog tijela:



KAZALO:

GRANICA OBUHVATA

PODRUČJA POSEBNIH OGRANIČENJA U PROSTORU

KRAJOBRAZ

VRIJEDAN KRAJOLIK

TLO

PODRUČJE NAJVEĆEG INTENZITETA POTRESA (VII° MCS LJESTVICE I VIŠE)

UVJETI KORIŠTENJA ARHEOLOŠKA BAŠTINA

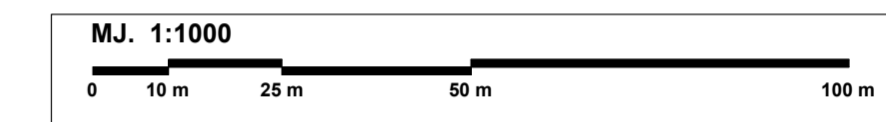
TRASA RIMSKOG AKVEDUKTA (ARHEOLOŠKI LOKALITET)

LINIJA OBALE

100m

UDALJENOST DO MORSKE LINIJE

70m



 **OPĆINA SV. FILIP I JAKOV**

IZMJENE I DOPUNE URBANISTIČKOG PLANA UREĐENJA UGOSTITELJSKO-TURISTIČKE ZONE SV. PETAR- UPU 12

3. Uvjeti korištenja, uređenja i zaštite površina

Županija:	ZADARSKA ŽUPANIJA
Jedinica lokalne samouprave:	OPĆINA SV. FILIP I JAKOV
Naziv prostornog plana:	IZMJENE I DOPUNE URBANISTIČKOG PLANA UREĐENJA UGOSTITELJSKO-TURISTIČKE ZONE SV. PETAR (UPU 12) - PRIJEDLOG PLANA -
Naziv kartografskog prikaza:	Uvjeti korištenja, uređenja i zaštite površina
Broj kartografskog prikaza:	3.
Mjerilo kartografskog prikaza:	1:1000
Odluka o izradi:	Odluka predstavničkog tijela o donošenju plana:
"Službeni glasnik Općine Sv. Filip i Jakov" br. 10/19"	
Javna rasprava (datum objave): 1. 01. veljače 2020. Zadarski list 2. 20. studenog 2020.	Javni uvid održan: 1. od: 07. veljače 2020. do 14. veljače 2020. 2. od: 30. studenog 2020. do 07. prosinca 2020.
Pečat tijela odgovornog za provođenje javne rasprave:	Odgovorna osoba za provođenje javne rasprave: Pročelnik Jedinstvenog upravnog odjela Jure Jelenić, dipl. ing. građ. (ime, prezime i potpis)
Suglasnost na plan prema članku 108. Zakona o prostornom uređenju ("Narodne novine" br. 153/13, 65/17, 114/18, 39/19, 98/19) broj suglasnosti i klasa:	datum:
Pravna osoba / tijelo koje je izradio plan:	 VOLAT I.D.O.O. za arhitektonske, inženjerske i usluge Brijunska 10, 21200 Ploče, tlf: 023262111, e-mail: volat@volat.hr
Pečat pravne osobe / tijela koje je izradio plan:	Odgovorna osoba: MARTINA BRALA, dipl.ing.arh. (ime, prezime i potpis)
Odgovorni voditelj:	Martina Brala, dipl. ing. arh., ovlaštena arhitektica urbanistica
Stručni tim u izradi plana:	1. Martina Brala, dipl. ing. arh. 4. Zvonimir Štorić, mag.ing.aedif. 2. Damir Mandra, dipl. ing. građ. 5. Jurica Jurjević, dipl. ing. el. 3. Marina Mandra, mag. ing. aedif. 6.
Pečat Općinskog vijeća Općine Sveti Filip i Jakov:	Predsjednik Općinskog vijeća Općine Sveti Filip i Jakov: Igor Pedisić (ime, prezime i potpis)
Istovjetnost ovog prostornog plana s izvornikom ovjerava: (ime, prezime i potpis)	Pečat nadležnog tijela:

