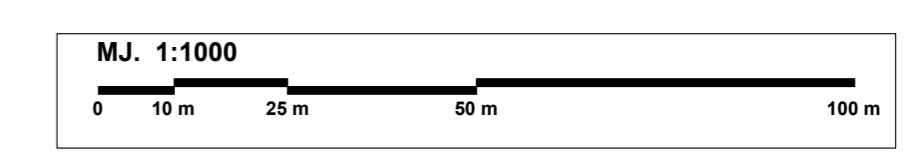


KAZALO:

- GRANICA OBUHVATA
- KATASTARSKA GRANICA
- LINIJA TERENA
- VISINE
- BR. KATAST. ČESTICE



OPĆINA SV. FILIP I JAKOV

II. IZMJENE I DOPUNE URBANISTIČKOG PLANA UREĐENJA NEIZGRAĐENOG PODRUČJA U SV. FILIP I JAKOVU (UPU 2 - DOLAC BRNINE)

0. Postojeće stanje

Županija: ZADARSKA ŽUPANIJA
 Jedinica lokalne samouprave: OPĆINA SV. FILIP I JAKOV
 Naziv prostornog plana: II. IZMJENE I DOPUNE URBANISTIČKOG PLANA UREĐENJA NEIZGRAĐENOG PODRUČJA U SV. FILIP I JAKOVU (UPU 2 - DOLAC BRNINE) - **PRJEDLOG PLANA** -

Naziv kartografskog prikaza: **Postojeće stanje**

Broj kartografskog prikaza: **0.** Mjerilo kartografskog prikaza: **1:1000**

Odluka o izradi: Odluka predstavničkog tijela o donošenju plana:

"Službeni glasnik Općine Sv. Filip i Jakov" br. 12/19" "Službeni glasnik Općine Sv. Filip i Jakov" br. xx/21"

Objava javne rasprave (datum objave): Javni uvid od: xx.xx.2021. do: xx.xx.2021.
 Zadarski list (xx.xx.2021.)

Pečat tijela odgovornog za provođenje javne rasprave: **Pročelnik JUO Općine: Jure Jelenić, dipl. ing. grad.** (ime, prezime i potpis)

Suglasnost na plan prema članku 108. Zakona o prostornom uređenju ("Narodne novine" br.153/13, 65/17, 114/18, 39/19, 98/19) broj suglasnosti i klasa: Urbroj: , Klasa: datum: .

Pravna osoba / tijelo koje je izradilo plan: **VOLAT** d.o.o. za arhitektonske djelatnosti i usluge
 Jadranska 17A, 23240 Ploče, tlf: 023266022, e: info@volat.hr

Pečat pravne osobe / tijela koje je izradilo plan: **Martina Brala** (ime, prezime i potpis)

Odgovorni voditelj: **Martina Brala, dipl. ing. arh., ovlaštena arhitektika urbanistica**

- Stručni tim u izradi plana:
- | | |
|-------------------------------------------|---------------------------------------------|
| 1. Martina Brala, dipl. ing. arh. | 4. Zvonimir Štorić, mag. ing. aedif. |
| 2. Damir Mandra, dipl. ing. grad. | 5. Jurica Jurjević, dipl. ing. el. |
| 3. Marina Mandra, mag. ing. aedif. | 6. _____ |

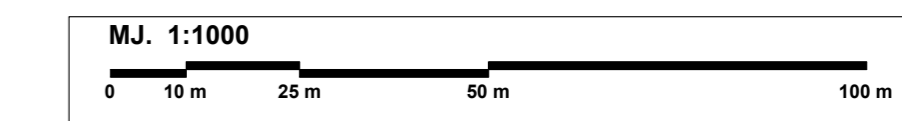
Pečat Općinskog vijeća Općine Sv. Filip i Jakov: **Igor Pedisić** (ime, prezime i potpis)

Istovjetnost ovog prostornog plana s izvornikom ovjerava: **Pečat nadležnog tijela:**
 (ime, prezime i potpis)



KAZALO:

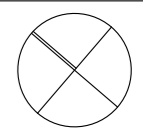
- GRANICA OBUHVATA
- IZGRADENI DIO
- NEUREĐENI DIO
- MJEŠOVITA NAMJENA
PRETEŽITO STAMBENA
- SPORTSKO-REKREACIJSKA NAMJENA
- POVRŠINE
INFRASTRUKTURNIH SUSTAVA



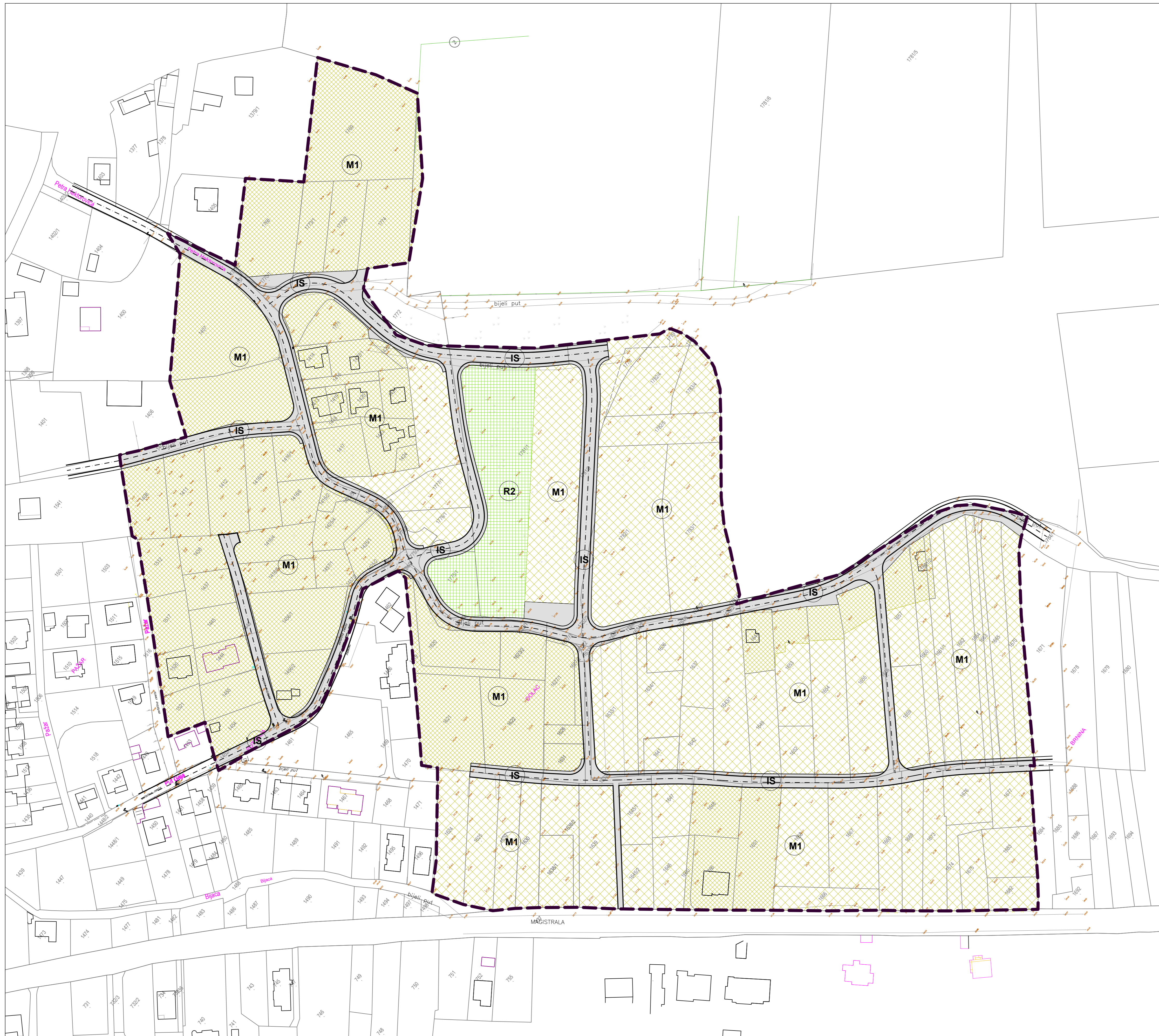
OPĆINA SV. FILIP I JAKOV

**II. IZMJENE I DOPUNE URBANISTIČKOG PLANA
UREĐENJA NEIZGRADENOG PODRUČJA
U SV. FILIP I JAKOVU (UPU 2 - DOLAC BRNINE)**

1. Korištenje i namjena površina

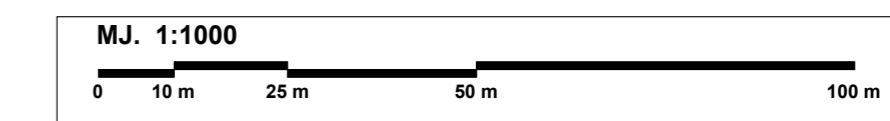


Županija: ZADARSKA ŽUPANIJA							
Jedinica lokalne samouprave: OPĆINA SV. FILIP I JAKOV							
Naziv prostornog plana: II. IZMJENE I DOPUNE URBANISTIČKOG PLANA UREĐENJA NEIZGRADENOG PODRUČJA U SV. FILIP I JAKOVU (UPU 2 - DOLAC BRNINE) - PRJEDLOG PLANA							
Naziv kartografskog prikaza: Korištenje i namjena površina (sa DOF-om)							
Broj kartografskog prikaza: 1.A.	Mjerilo kartografskog prikaza: 1:1000						
Odluka o izradi: "Službeni glasnik Općine Sv. Filip i Jakov" br. 12/19"	Odluka predstavničkog tijela o donošenju plana: "Službeni glasnik Općine Sv. Filip i Jakov" br. xx/21"						
Objava javne rasprave (datum objave): Zadarski list (xx.xx.2021)	Javni uvid od: xx.xx.2021. do: xx.xx.2021.						
Pečat tijela odgovornog za provođenje javne rasprave:	Odgovorna osoba za provođenje javne rasprave: Pročelnik JUO Općine: Jure Jelenić, dipl. ing. građ. (ime, prezime i potpis)						
Suglasnost na plan prema članku 108. Zakona o prostornom uređenju ("Narodne novine" br.153/13, 65/17, 114/18, 39/19, 98/19) broj suglasnosti i klasa: Urbroj: , Klasa: , datum: .							
Pravna osoba / tijelo koje je izradilo plan:	VOLAT d.o.o. za arhitektonske djelatnosti i usluge Jadranska 17A, 23240 Ploče, telen. 022066022, e-mail: volat@volat.hr						
Pečat pravne osobe / tijela koje je izradilo plan:	Odgovorna osoba: Martina Brala (ime, prezime i potpis)						
Odgovorni voditelj: Martina Brala, dipl. ing. arh., ovlaštena arhitektika urbanistica							
Stručni tim u izradi plana:							
<table style="width: 100%; border: none;"> <tr> <td>1. Martina Brala, dipl. ing. arh.</td> <td>4. Zvonimir Štorić, mag. ing. aedif.</td> </tr> <tr> <td>2. Damir Mandra, dipl. ing. građ.</td> <td>5. Jurica Jurjević, dipl. ing. el.</td> </tr> <tr> <td>3. Marina Mandra, mag. ing. aedif.</td> <td>6. _____</td> </tr> </table>		1. Martina Brala, dipl. ing. arh.	4. Zvonimir Štorić, mag. ing. aedif.	2. Damir Mandra, dipl. ing. građ.	5. Jurica Jurjević, dipl. ing. el.	3. Marina Mandra, mag. ing. aedif.	6. _____
1. Martina Brala, dipl. ing. arh.	4. Zvonimir Štorić, mag. ing. aedif.						
2. Damir Mandra, dipl. ing. građ.	5. Jurica Jurjević, dipl. ing. el.						
3. Marina Mandra, mag. ing. aedif.	6. _____						
Pečat Općinskog vijeća Općine Sveti Filip i Jakov:	Predsjednik Općinskog vijeća Općine Sveti Filip i Jakov: Igor Pedisić (ime, prezime i potpis)						
Istovjetnost ovog prostornog plana s izvornikom ovjerava: _____ (ime, prezime i potpis)	Pečat nadležnog tijela: _____						



KAZALO:

- GRANICA OBUHVATA
- IZGRADENI DIO NEUREĐENI DIO MJEŠOVITA NAMJENA
PRETEŽITO STAMBENA
- SPORTSKO-REKREACIJSKA NAMJENA
- POVRŠINE
INFRASTRUKTURNIH SUSTAVA

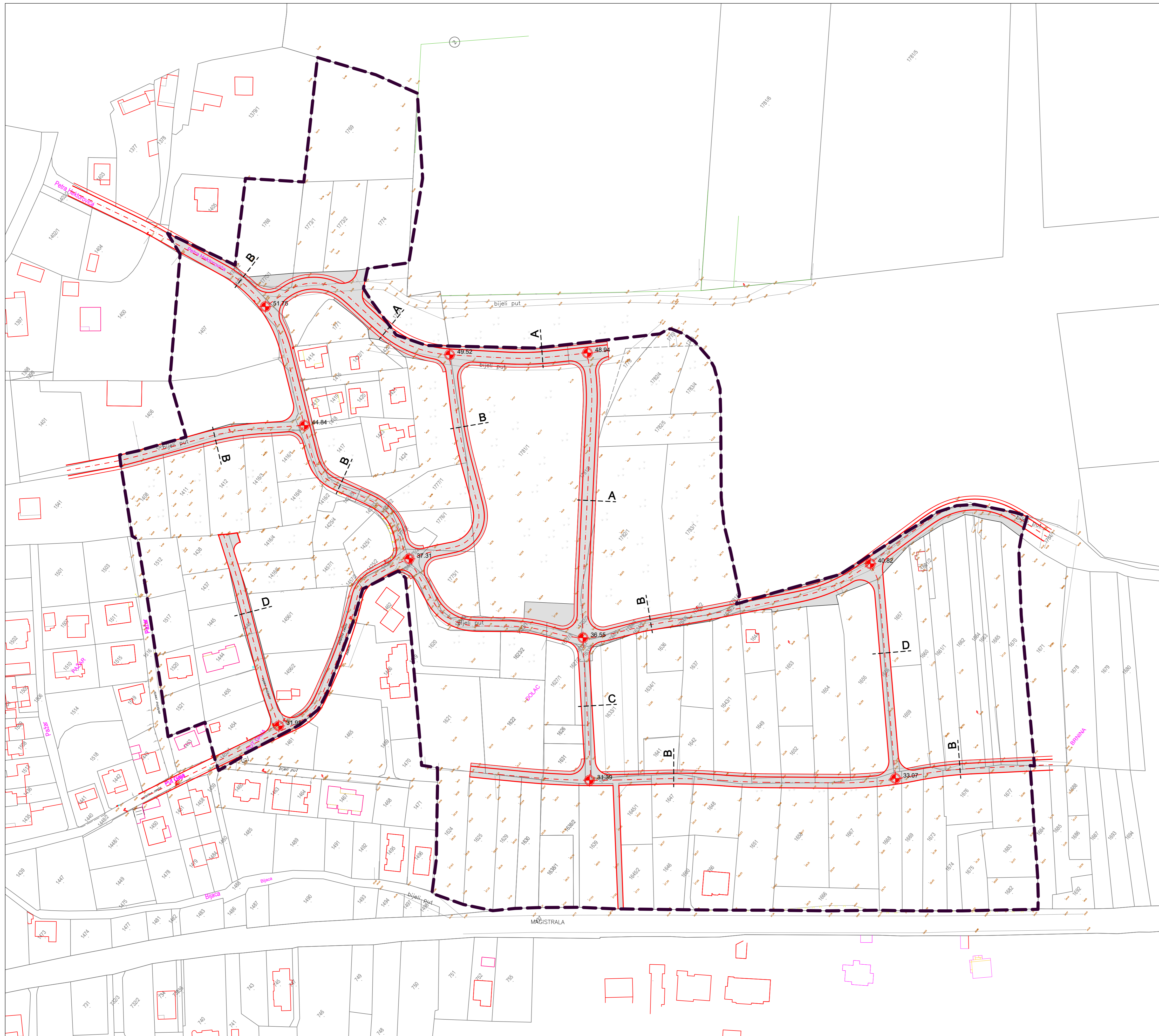


OPĆINA SV. FILIP I JAKOV

**II. IZMJENE I DOPUNE URBANISTIČKOG PLANA
UREĐENJA NEIZGRADENOG PODRUČJA
U SV. FILIP I JAKOVU (UPU 2 - DOLAC BRNINE)**

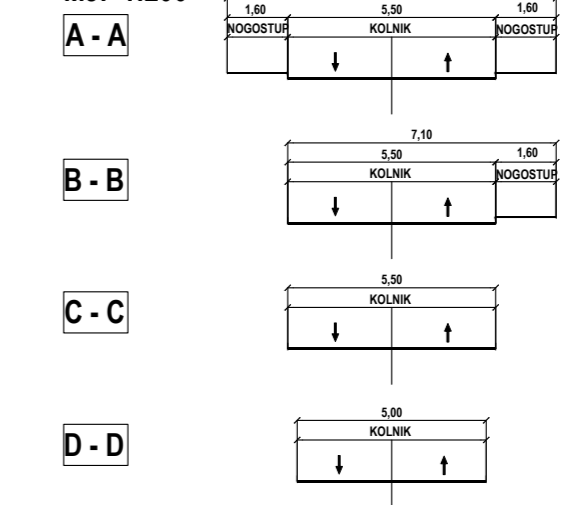
1. Korištenje i namjena površina ⊗

Županija: ZADARSKA ŽUPANIJA	
Jedinica lokalne samouprave: OPĆINA SV. FILIP I JAKOV	
Naziv prostornog plana: II. IZMJENE I DOPUNE URBANISTIČKOG PLANA UREĐENJA NEIZGRADENOG PODRUČJA U SV. FILIP I JAKOVU (UPU 2 - DOLAC BRNINE) - PRJEDLOG PLANA -	
Naziv kartografskog prikaza: Korištenje i namjena površina (bez DOF-a)	
Broj kartografskog prikaza: 1.B.	Mjerilo kartografskog prikaza: 1:1000
Odluka o izradi: "Službeni glasnik Općine Sv. Filip i Jakov" br. 12/19"	Odluka predstavničkog tijela o donošenju plana: "Službeni glasnik Općine Sv. Filip i Jakov" br. xx/21"
Objava javne rasprave (datum objave): Zadarski list (xx.xx.2021)	Javni uvid od: xx.xx.2021. do: xx.xx.2021.
Pečat tijela odgovornog za provođenje javne rasprave:	Odgovorna osoba za provođenje javne rasprave: Pročelnik JUO Općine: Jure Jelenić, dipl. ing. grad. (ime, prezime i potpis)
Suglasnost na plan prema članku 108. Zakona o prostornom uređenju ("Narodne novine" br.153/13, 65/17, 114/18, 39/19, 98/19) broj suglasnosti i klasa: Urbroj: , Klasa: datum: .	
Pravna osoba / tijelo koje je izradilo plan: VOLAT d.o.o. za arhitektonske djelatnosti i usluge Jadranska 17A, 23240 Ploče, teln: 022066022, e-mail: info@volat.hr	
Pečat pravne osobe / tijela koje je izradilo plan:	Odgovorna osoba: Martina Brala (ime, prezime i potpis)
Odgovorni voditelj: Martina Brala, dipl. ing. arh., ovlaštena arhitektika urbanistica	
Stručni tim u izradi plana: 1. Martina Brala, dipl. ing. arh. 4. Zvonimir Štorić, mag. ing. aedif. 2. Damir Mandra, dipl. ing. grad. 5. Jurica Jurjević, dipl. ing. el. 3. Marina Mandra, mag. ing. aedif. 6. _____	
Pečat Općinskog vijeća Općine Sv. Filip i Jakov:	Predsjednik Općinskog vijeća Općine Sv. Filip i Jakov: Igor Pedisić (ime, prezime i potpis)
Istovjetnost ovog prostornog plana s izvornikom ovjerava: (ime, prezime i potpis)	Pečat nadležnog tijela:



POPREČNI PROFILI CESTOVNE MREŽE

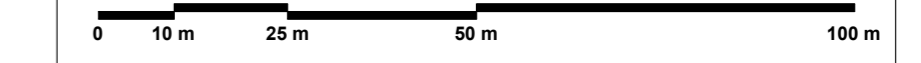
MJ. 1:200



KAZALO:

- GRANICA OBUHVATA
- CESTOVNI PROMET**
- OS CESTE
- RUB KOLNIKA
- RUB NOGOSTUPA
- OZNAKA PRESJEKA CESTE
- KOTA NIVELETE PROMETNICE

MJ. 1:1000

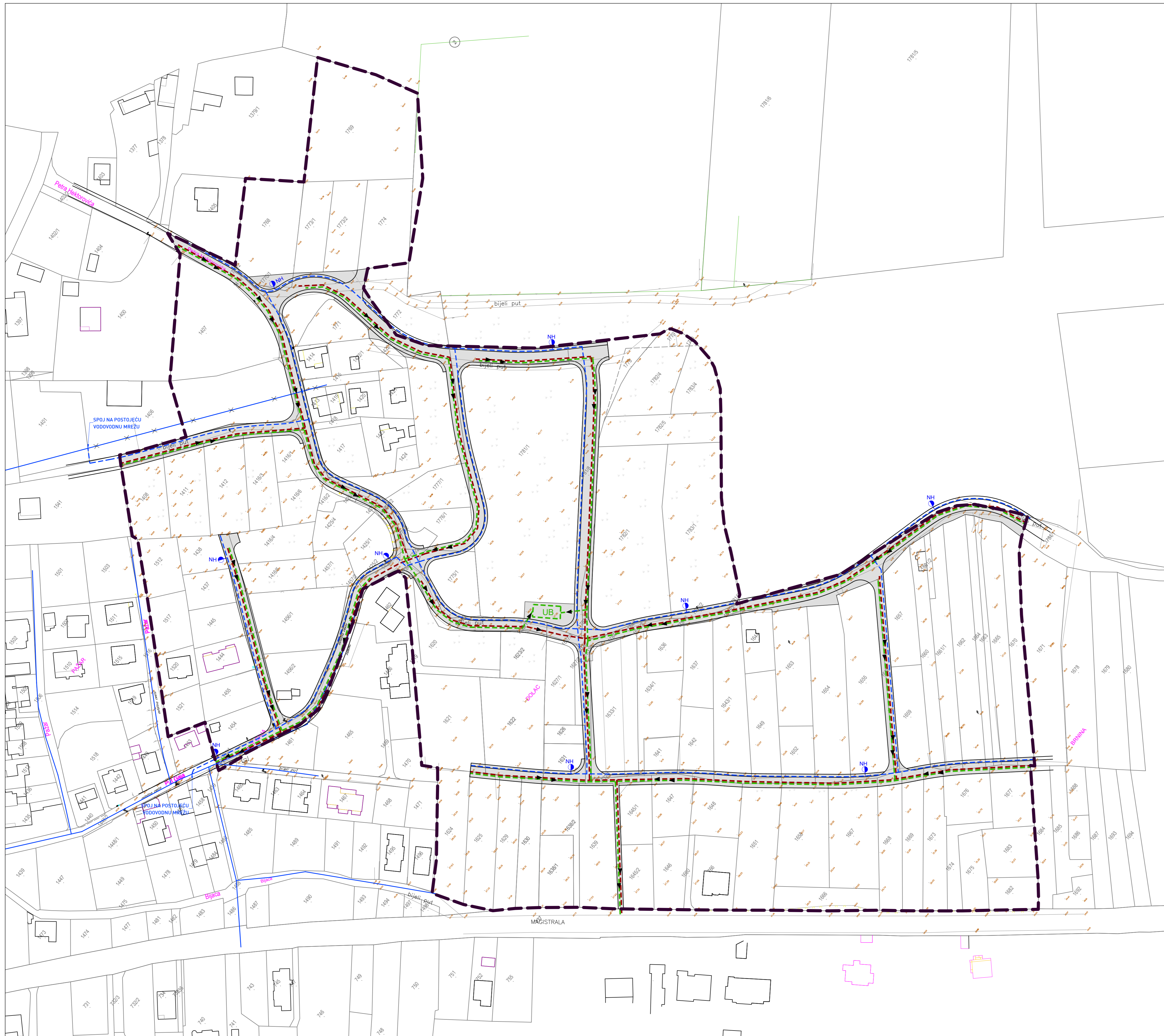


OPĆINA SV. FILIP I JAKOV

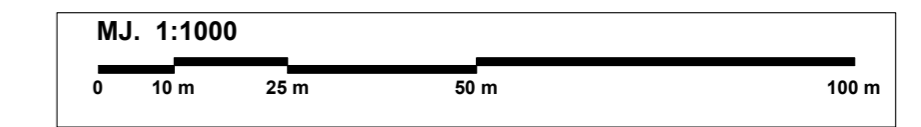
II. IZMJENE I DOPUNE URBANISTIČKOG PLANA UREĐENJA NEIZGRAĐENOG PODRUČJA U SV. FILIP I JAKOVU (UPU 2 - DOLAC BRNINE)


2.1. Prometna mreža

Županija: ZADARSKA ŽUPANIJA	
Jedinica lokalne samouprave: OPĆINA SV. FILIP I JAKOV	
Naziv prostornog plana: II. IZMJENE I DOPUNE URBANISTIČKOG PLANA UREĐENJA NEIZGRAĐENOG PODRUČJA U SV. FILIP I JAKOVU (UPU 2 - DOLAC BRNINE) - PRJEDLOG PLANA -	
Naziv kartografskog prikaza: Prometna mreža	
Broj kartografskog prikaza: 2.1.	Mjerilo kartografskog prikaza: 1:1000
Odluka o izradi: "Službeni glasnik Općine Sv. Filip i Jakov" br. 12/19"	Odluka predstavničkog tijela o donošenju plana: "Službeni glasnik Općine Sv. Filip i Jakov" br. xx/21"
Objava javne rasprave (datum objave): Zadarski list (xx.xx.2021)	Javni uvid od: xx.xx.2021. do: xx.xx.2021.
Pečat tijela odgovornog za provođenje javne rasprave:	Odgovorna osoba za provođenje javne rasprave: Pročelnik JUO Općine: Jure Jelenić, dipl. ing. grad. (ime, prezime i potpis)
Suglasnost na plan prema članku 108. Zakona o prostornom uređenju ("Narodne novine" br.153/13, 65/17, 114/18, 39/19, 98/19) broj suglasnosti i klasa: Urbroj: , Klasa: datum: .	
Pravna osoba / tijelo koje je izradilo plan:	VOLAT d.o.o. za arhitektonska djelatnosti i usluge Jadranska 17A, 23240 Plovidba, teln: 022066022, e-pošta: volat@volat.hr
Pečat pravne osobe / tijela koje je izradilo plan:	Odgovorna osoba: Martina Brala (ime, prezime i potpis)
Odgovorni voditelj: Martina Brala, dipl. ing. arh., ovlaštena arhitektika urbanistica	
Stručni tim u izradi plana:	
1. Martina Brala, dipl. ing. arh.	4. Zvonimir Štorić, mag. ing. aedif.
2. Damir Mandra, dipl. ing. grad.	5. Jurica Jurjević, dipl. ing. el.
3. Marina Mandra, mag. ing. aedif.	6. _____
Pečat Općinskog vijeća Općine Sveti Filip i Jakov:	Predsjednik Općinskog vijeća Općine Sveti Filip i Jakov: Igor Pedisić (ime, prezime i potpis)
Istovjetnost ovog prostornog plana s izvornikom ovjerava: _____ (ime, prezime i potpis)	Pečat nadležnog tijela: _____



- KAZALO:**
- GRANICA OBUHVATA
 - VODOOPSKRBA**
 - POSTOJEĆI VODOVOD
 - PROJEKTIRANI VODOVOD
 - ⊕ NH HIDRANT
 - ODVODNJA**
 - POSTOJEĆA FEKALNA ODVODNJA
 - PROJEKTIRANA FEKALNA ODVODNJA
 - PROJEKTIRANA OBORINSKA ODVODNJA
 - UB UPOJNI BUNAR






OPĆINA SV. FILIP I JAKOV

II. IZMJENE I DOPUNE URBANISTIČKOG PLANA UREĐENJA NEIZGRAĐENOG PODRUČJA U SV. FILIP I JAKOVU (UPU 2 - DOLAC BRNINE)

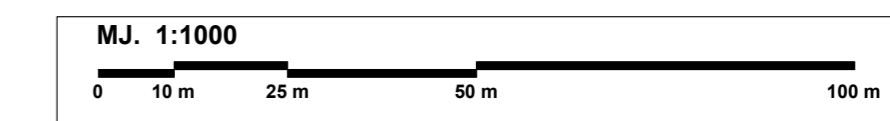
2.2. Vodoopskrbna mreža i i odvodnja

Županija: ZADARSKA ŽUPANIJA	
Jedinica lokalne samouprave: OPĆINA SV. FILIP I JAKOV	
Naziv prostornog plana: II. IZMJENE I DOPUNE URBANISTIČKOG PLANA UREĐENJA NEIZGRAĐENOG PODRUČJA U SV. FILIP I JAKOVU (UPU 2 - DOLAC BRNINE) - PRJEDLOG PLANA -	
Naziv kartografskog prikaza: Vodoopskrbna mreža i i odvodnja	
Broj kartografskog prikaza: 2.2.	Mjerilo kartografskog prikaza: 1:1000
Odluka o izradi: Odluka predstavničkog tijela o donošenju plana:	
"Službeni glasnik Općine Sv. Filip i Jakov" br. 12/19" "Službeni glasnik Općine Sv. Filip i Jakov" br. xx/21"	
Objava javne rasprave (datum objave): Javni uvid od: xx.xx.2021. do: xx.xx.2021.	
Zadarski list (xx.xx.2021)	
Pečat tijela odgovornog za provođenje javne rasprave: Procenik JUO Općine: Jure Jelenić, dipl. ing. grad. (ime, prezime i potpis)	
Odgovorna osoba za provođenje javne rasprave: Procenik JUO Općine: Jure Jelenić, dipl. ing. grad. (ime, prezime i potpis)	
Suglasnost na plan prema članku 108. Zakona o prostornom uređenju ("Narodne novine" br.153/13, 65/17, 114/18, 39/19, 98/19) broj suglasnosti i klasa: Urbroj: , Klasa: datum: .	
Pravna osoba / tijelo koje je izradilo plan:  VOLAT d.o.o. za arhitektonske djelatnosti i usluge (Zadar, ul. 23. siječnja, 17A, 51000 Zadar, tlf: 0232061022, web: www.volat.hr)	
Pečat pravne osobe / tijela koje je izradilo plan:	Odgovorna osoba: Martina Brala (ime, prezime i potpis)
Odgovorni voditelj: Martina Brala, dipl. ing. arh., ovlaštena arhitektika urbanistica	
Stručni tim u izradi plana:	
1. Martina Brala, dipl. ing. arh. 4. Zvonimir Štorić, mag. ing. aedif.	
2. Damir Mandra, dipl. ing. grad. 5. Jurica Jurjević, dipl. ing. el.	
3. Marina Mandra, mag. ing. aedif. 6. _____	
Pečat Općinskog vijeća Općine Sv. Filip i Jakov: Predsjednik Općinskog vijeća Općine Sv. Filip i Jakov: Igor Pedisić (ime, prezime i potpis)	
Istovjetnost ovog prostornog plana s izvornikom ovjerava: _____ Pečat nadležnog tijela: _____	(ime, prezime i potpis)



KAZALO:


- JAVNE TELEKOMUNIKACIJE U NEPOKRETNJ MREŽI
- DISTRIBUTIVNA TELEKOMUNIKACIJSKA KANALIZACIJA (DTK) - PLANIRANO
- ENERGETSKI SUSTAV - ELEKTROENERGETIKA
- TRASE KABELSKIH VODOVA DISTRIBUTIVNE ELEKTROENERGETSKE MREŽE - PLANIRANO
- TRAFOSTANICA 10(20) kV - POSTOJEĆA
- TRASE POSTOJEĆEG DALEKOVODA 10 kV DISTRIBUTIVNE ELEKTROENERGETSKE MREŽE - KABLIRA SE
- TRASE KABELSKIH VODOVA JAVNE RASVJETE - PLANIRANO
- CJEVNI TRANSPORT PLINA
- PLANIRANI PLINOVOD

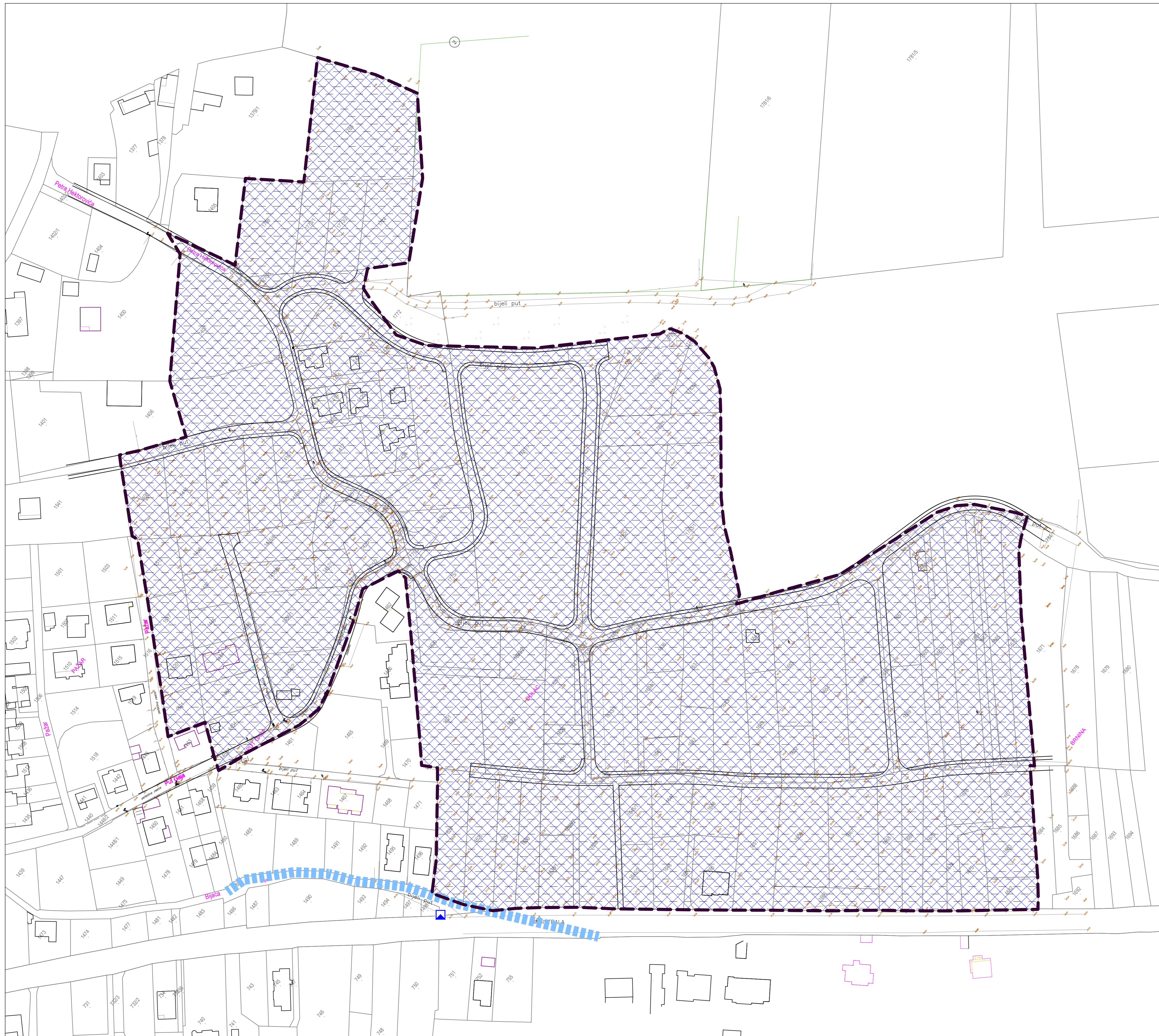


OPĆINA SV. FILIP I JAKOV

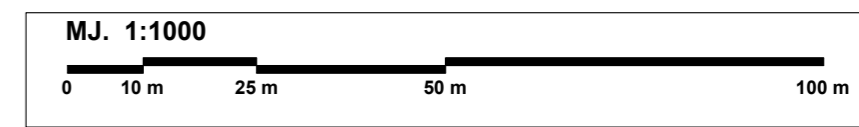
II. IZMJENE I DOPUNE URBANISTIČKOG PLANA UREĐENJA NEIZGRAĐENOG PODRUČJA U SV. FILIP I JAKOVU (UPU 2 - DOLAC BRNINE)

2.3. Telekomunikacijska i energetska mreža

Županija: ZADARSKA ŽUPANIJA	
Jedinica lokalne samouprave: OPĆINA SV. FILIP I JAKOV	
Naziv prostornog plana: II. IZMJENE I DOPUNE URBANISTIČKOG PLANA UREĐENJA NEIZGRAĐENOG PODRUČJA U SV. FILIP I JAKOVU (UPU 2 - DOLAC BRNINE) - PRJEDLOG PLANA -	
Naziv kartografskog prikaza: Telekomunikacijska i energetska mreža	
Broj kartografskog prikaza: 2.3.	Mjerilo kartografskog prikaza: 1:1000
Odluka o izradi: "Službeni glasnik Općine Sv. Filip i Jakov" br. 12/19"	Odluka predstavničkog tijela o donošenju plana: "Službeni glasnik Općine Sv. Filip i Jakov" br. xx/21"
Objava javne rasprave (datum objave): Zadarski list (xx.xx.2021)	Javni uvid od: xx.xx.2021. do: xx.xx.2021.
Pečat tijela odgovornog za provođenje javne rasprave:	Odgovorna osoba za provođenje javne rasprave: Procelnik JUO Općine: Jure Jelenić, dipl. ing. građ. (ime, prezime i potpis)
Suglasnost na plan prema članku 108. Zakona o prostornom uređenju ("Narodne novine" br.153/13, 65/17, 114/18, 39/19, 98/19) broj suglasnosti i klasa: Urbroj: , Klasa: datum: .	
Pravna osoba / tijelo koje je izradilo plan:	 VOLAT d.o.o. za arhitektonska djelatnosti i usluge Jadranska 17A, 23240 Plovidba, teln: 023266022, web: www.volat.hr
Pečat pravne osobe / tijela koje je izradilo plan:	Odgovorna osoba: Martina Brała (ime, prezime i potpis)
Odgovorni voditelj: Martina Brała, dipl. ing. arh., ovlaštena arhitektika urbanistica	
Stručni tim u izradi plana:	
1. Martina Brała, dipl. ing. arh.	4. Zvonimir Štorić, mag. ing. aedif.
2. Damir Mandra, dipl. ing. građ.	5. Jurica Jurjević, dipl. ing. el.
3. Marina Mandra, mag. ing. aedif.	6. _____
Pečat Općinskog vijeća Općine Sv. Filip i Jakov:	Predsjednik Općinskog vijeća Općine Sv. Filip i Jakov: Igor Pedisić (ime, prezime i potpis)
Istovjetnost ovog prostornog plana s izvornikom ovjerava: _____ (ime, prezime i potpis)	Pečat nadležnog tijela: _____



- KAZALO:**
- GRANICA OBUHVATA
- PODRUČJA POSEBNIH OGRANIČENJA U PROSTORU**
- TLO**
- PODRUČJE NAJVEĆEG INTENZITETA POTRESA (VII^o MCS LJESTVICE I VIŠE)
- VODE I MORE**
- PODRUČJE UNUTAR ZOP-a
- UVJETI KORIŠTENJA ARHEOLOŠKA BAŠTINA**
- RIMSKI AKVEDUKT
 - ARHEOLOŠKI LOKALITET

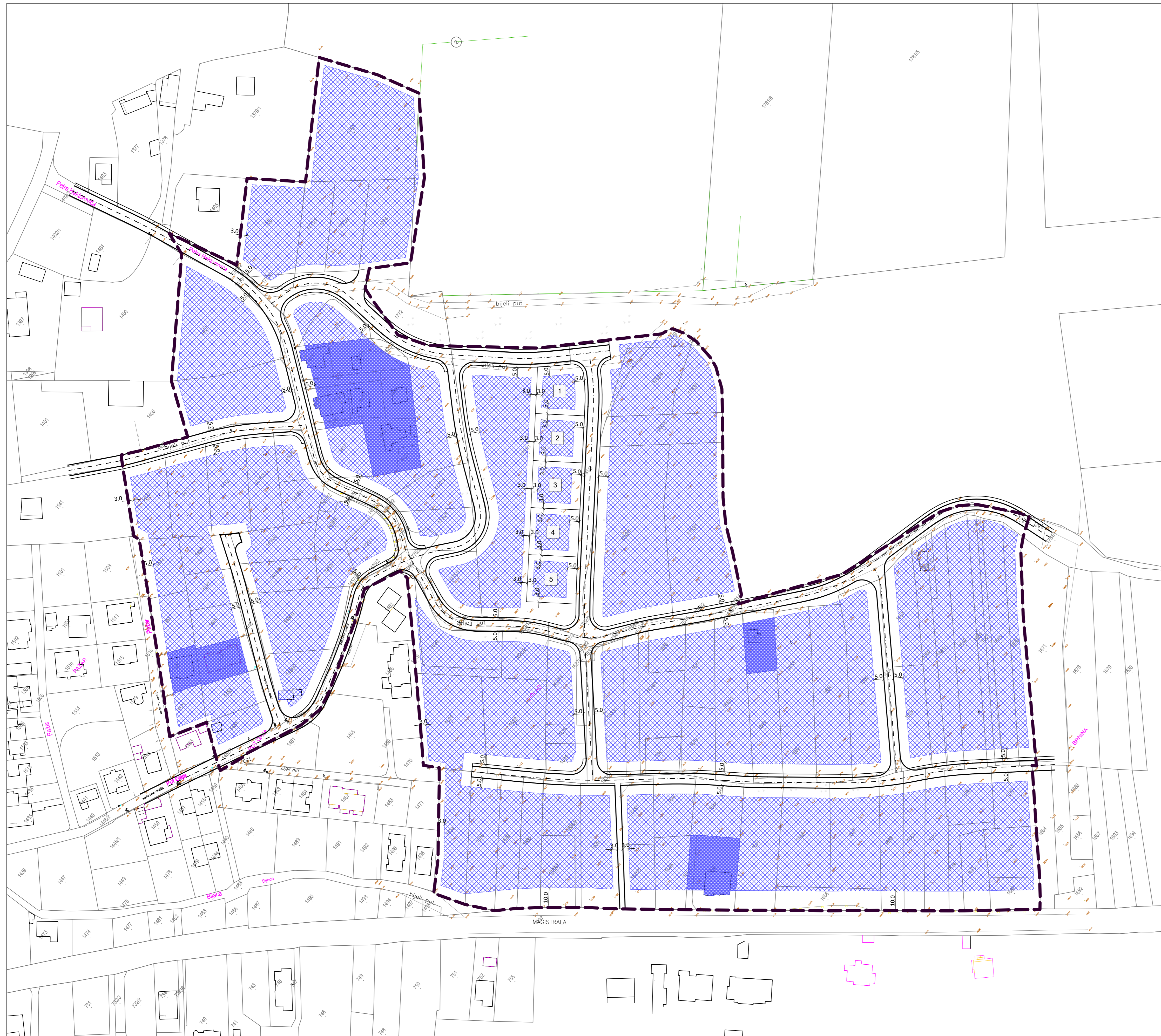


OPĆINA SV. FILIP I JAKOV

II. IZMJENE I DOPUNE URBANISTIČKOG PLANA UREĐENJA NEIZGRADENOG PODRUČJA U SV. FILIP I JAKOVU (UPU 2 - DOLAC BRNINE)

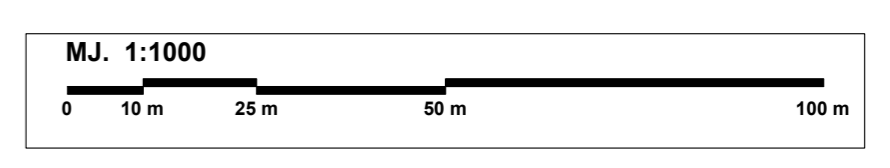
3. Uvjeti korištenja, uređenja i zaštite površina


Županija: ZADARSKA ŽUPANIJA	
Jedinica lokalne samouprave: OPĆINA SV. FILIP I JAKOV	
Naziv prostornog plana: II. IZMJENE I DOPUNE URBANISTIČKOG PLANA UREĐENJA NEIZGRADENOG PODRUČJA U SV. FILIP I JAKOVU (UPU 2 - DOLAC BRNINE) - PRJEDLOG PLANA -	
Naziv kartografskog prikaza: Uvjeti korištenja, uređenja i zaštite površina	
Broj kartografskog prikaza: 3.	Mjerilo kartografskog prikaza: 1:1000
Odluka o izradi: "Službeni glasnik Općine Sv. Filip i Jakov" br. 12/19"	Odluka predstavničkog tijela o donošenju plana: "Službeni glasnik Općine Sv. Filip i Jakov" br. xx/21"
Objava javne rasprave (datum objave): Zadarski list (xx.xx.2021)	Javni uvid od: xx.xx.2021. do: xx.xx.2021.
Pečat tijela odgovornog za provođenje javne rasprave:	Odgovorna osoba za provođenje javne rasprave: Pročelnik JUO Općine: Jure Jelenić, dipl. ing. grad. (ime, prezime i potpis)
Suglasnost na plan prema članku 108. Zakona o prostornom uređenju ("Narodne novine" br.153/13, 65/17, 114/18, 39/19, 98/19) broj suglasnosti i klasa: Urbroj: , Klasa: datum: .	
Pravna osoba / tijelo koje je izradilo plan: VOLAT d.o.o. za arhitektonska djelatnosti i usluge (Zadar, ul. 22. siječnja, 15b, 522000021, www.volat.hr)	
Pečat pravne osobe / tijela koje je izradilo plan:	Odgovorna osoba: Martina Brala (ime, prezime i potpis)
Odgovorni voditelj: Martina Brala, dipl. ing. arh., ovlaštena arhitektika urbanistica	
Stručni tim u izradi plana:	
1. Martina Brala, dipl. ing. arh.	4. Zvonimir Štorić, mag. ing. aedif.
2. Damir Mandra, dipl. ing. grad.	5. Jurica Jurjević, dipl. ing. el.
3. Marina Mandra, mag. ing. aedif.	6. _____
Pečat Općinskog vijeća Općine Sv. Filip i Jakov: Predsjednik Općinskog vijeća Općine Sv. Filip i Jakov: Igor Pedisić (ime, prezime i potpis)	
Istovjetnost ovog prostornog plana s izvornikom ovjerava: _____ (ime, prezime i potpis)	Pečat nadležnog tijela: _____



NOVOPLANIRANE GRADEVNE ČESTICE		
1	P = 609 m ²	(M1) - MJESOVITA NAMJENA PRETEŽNO STAMBENA
2	P = 600 m ²	(M1) - MJESOVITA NAMJENA PRETEŽNO STAMBENA
3	P = 600 m ²	(M1) - MJESOVITA NAMJENA PRETEŽNO STAMBENA
4	P = 600 m ²	(M1) - MJESOVITA NAMJENA PRETEŽNO STAMBENA
5	P = 601 m ²	(M1) - MJESOVITA NAMJENA PRETEŽNO STAMBENA

- KAZALO:**
- GRANICA OBUHVATA
 - POSTOJEĆA GRADNJA
 - NOVA GRADNJA
 - GRANICE NOVOPLANIRANIH GRADEVNIH ČESTICA




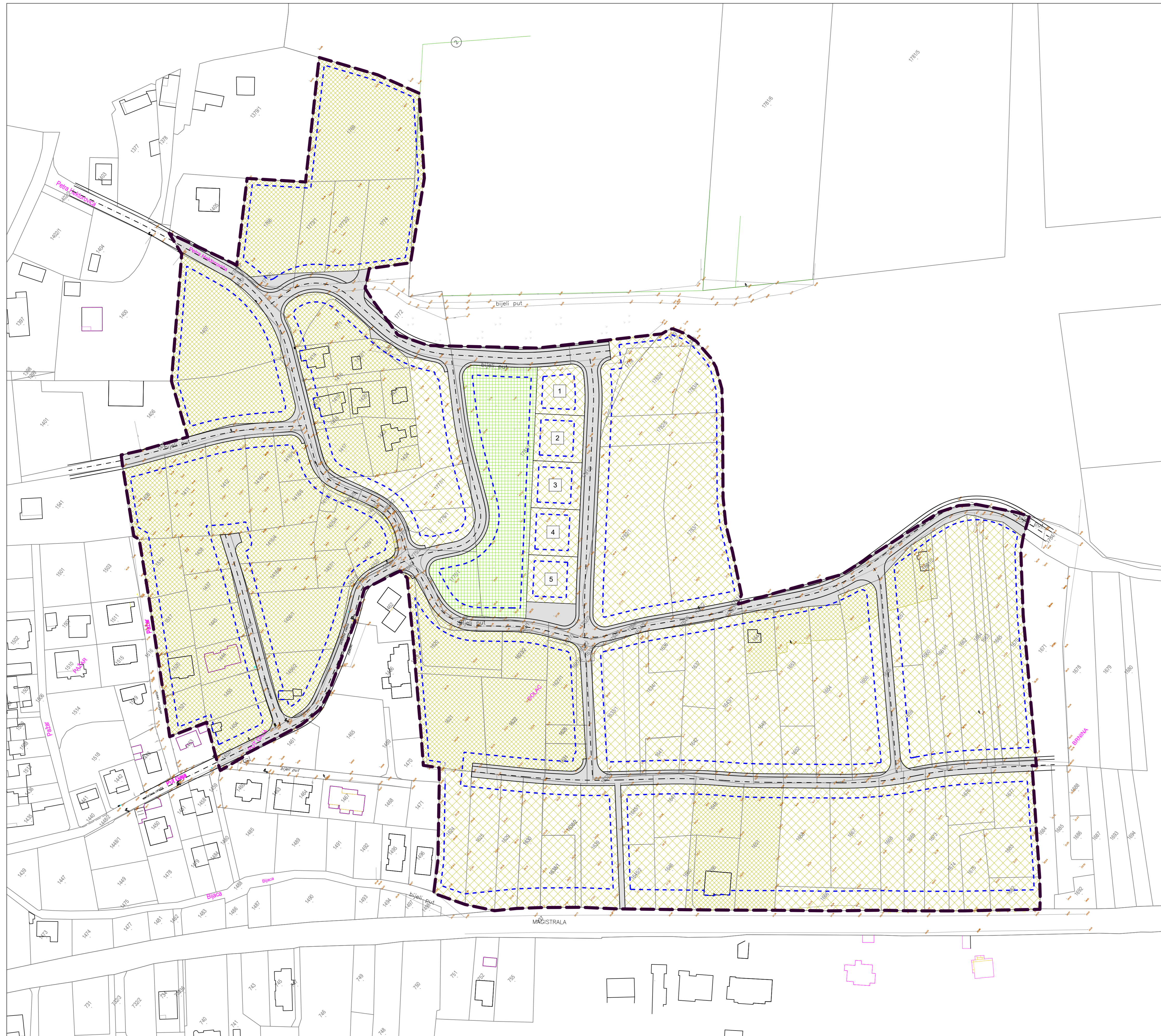


OPĆINA SV. FILIP I JAKOV

II. IZMJENE I DOPUNE URBANISTIČKOG PLANA UREĐENJA NEIZGRADENOG PODRUČJA U SV. FILIP I JAKOVU (UPU 2 - DOLAC BRNINE)

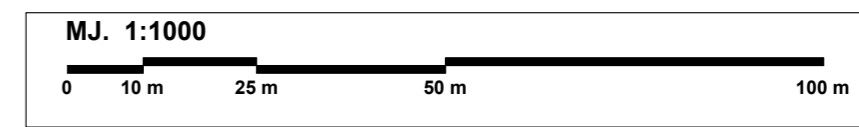
4.1. Oblici korištenja

Županija: ZADARSKA ŽUPANIJA	
Jedinica lokalne samouprave: OPĆINA SV. FILIP I JAKOV	
Naziv prostornog plana: II. IZMJENE I DOPUNE URBANISTIČKOG PLANA UREĐENJA NEIZGRADENOG PODRUČJA U SV. FILIP I JAKOVU (UPU 2 - DOLAC BRNINE) - PRJEDLOG PLANA	
Naziv kartografskog prikaza: Oblici korištenja	
Broj kartografskog prikaza: 4.1.	Mjerilo kartografskog prikaza: 1:1000
Odluka o izradi: "Službeni glasnik Općine Sv. Filip i Jakov" br. 12/19"	Odluka predstavničkog tijela o donošenju plana: "Službeni glasnik Općine Sv. Filip i Jakov" br. xx/21"
Objava javne rasprave (datum objave): Zadarski list (xx.xx.2021)	Javni uvid od: xx.xx.2021. do: xx.xx.2021.
Pečat tijela odgovornog za provođenje javne rasprave:	Odgovorna osoba za provođenje javne rasprave: Pročelnik JUO Općine: Jure Jelenić, dipl. ing. grad. (ime, prezime i potpis)
Suglasnost na plan prema članku 108. Zakona o prostornom uređenju ("Narodne novine" br.153/13, 65/17, 114/18, 39/19, 98/19) broj suglasnosti i klasa: Urbroj: , Klasa: datum: .	
Pravna osoba / tijelo koje je izradilo plan: 	
Pečat pravne osobe / tijela koje je izradilo plan:	Odgovorna osoba: Martina Brala (ime, prezime i potpis)
Odgovorni voditelj: Martina Brala, dipl. ing. arh., ovlaštena arhitektika urbanistica	
Stručni tim u izradi plana:	
1. Martina Brala, dipl. ing. arh.	4. Zvonimir Štorić, mag. ing. aedif.
2. Damir Mandra, dipl. ing. grad.	5. Jurica Jurjević, dipl. ing. el.
3. Marina Mandra, mag. ing. aedif.	6. _____
Pečat Općinskog vijeća Općine Sv. Filip i Jakov:	Predsjednik Općinskog vijeća Općine Sv. Filip i Jakov: Igor Pedisić (ime, prezime i potpis)
Istovjetnost ovog prostornog plana s izvornikom ovjerava: _____ (ime, prezime i potpis)	Pečat nadležnog tijela: _____



NOVOPLANIRANE GRADEVNE ČESTICE		
1	P = 609 m ²	(M1) - MJESOVITA NAMJENA PRETEŽNO STAMBENA
2	P = 600 m ²	(M1) - MJESOVITA NAMJENA PRETEŽNO STAMBENA
3	P = 600 m ²	(M1) - MJESOVITA NAMJENA PRETEŽNO STAMBENA
4	P = 600 m ²	(M1) - MJESOVITA NAMJENA PRETEŽNO STAMBENA
5	P = 601 m ²	(M1) - MJESOVITA NAMJENA PRETEŽNO STAMBENA

- KAZALO:**
- GRANICA OBUHVATA
 - IZGRADENI DIO
 - NEUREĐENI DIO
 - SPORTSKO-REKREACIJSKA NAMJENA
 - GRADIVI DIO
PROSTORNE CJELINE
 - GRANICE NOVOPLANIRANIH GRADEVNIH ČESTICA
- MJEŠOVITA NAMJENA
M1 - PRETEŽITO STAMBENA



OPĆINA SV. FILIP I JAKOV

**II. IZMJENE I DOPUNE URBANISTIČKOG PLANA
UREĐENJA NEIZGRADENOG PODRUČJA
U SV. FILIP I JAKOVU (UPU 2 - DOLAC BRNINE)**

4.2. Način gradnje

Županija: ZADARSKA ŽUPANIJA	
Jedinica lokalne samouprave: OPĆINA SV. FILIP I JAKOV	
Naziv prostornog plana: II. IZMJENE I DOPUNE URBANISTIČKOG PLANA UREĐENJA NEIZGRADENOG PODRUČJA U SV. FILIP I JAKOVU (UPU 2 - DOLAC BRNINE) - PRJEDLOG PLANA -	
Naziv kartografskog prikaza: Način gradnje	
Broj kartografskog prikaza: 4.2.	Mjerilo kartografskog prikaza: 1:1000
Odluka o izradi: "Službeni glasnik Općine Sv. Filip i Jakov" br. 12/19"	Odluka predstavničkog tijela o donošenju plana: "Službeni glasnik Općine Sv. Filip i Jakov" br. xx/21"
Objava javne rasprave (datum objave): Zadarski list (xx.xx.2021)	Javni uvid od: xx.xx.2021. do: xx.xx.2021.
Pečat tijela odgovornog za provođenje javne rasprave:	Odgovorna osoba za provođenje javne rasprave: Pročelnik JUO Općine: Jure Jelenić, dipl. ing. grad. (ime, prezime i potpis)
Suglasnost na plan prema članku 108. Zakona o prostornom uređenju ("Narodne novine" br.153/13, 65/17, 114/18, 39/19, 98/19) broj suglasnosti i klasa: Urbroj: , Klasa: datum: .	
Pravna osoba / tijelo koje je izradilo plan:	VOLAT d.o.o. za arhitektonske djelatnosti i usluge Jadranska 17A, 23240 Ploče, teln: 022066022, e-mail: info@volat.hr
Pečat pravne osobe / tijela koje je izradilo plan:	Odgovorna osoba: Martina Brala (ime, prezime i potpis)
Odgovorni voditelj: Martina Brala, dipl. ing. arh., ovlaštena arhitektika urbanistica	
Stručni tim u izradi plana:	
1. Martina Brala, dipl. ing. arh.	4. Zvonimir Štorić, mag. ing. aedif.
2. Damir Mandra, dipl. ing. grad.	5. Jurica Jurjević, dipl. ing. el.
3. Marina Mandra, mag. ing. aedif.	6. _____
Pečat Općinskog vijeća Općine Sv. Filip i Jakov:	Predsjednik Općinskog vijeća Općine Sv. Filip i Jakov: Igor Pedisić (ime, prezime i potpis)
Istovjetnost ovog prostornog plana s izvornikom ovjerava: _____ (ime, prezime i potpis)	Pečat nadležnog tijela: