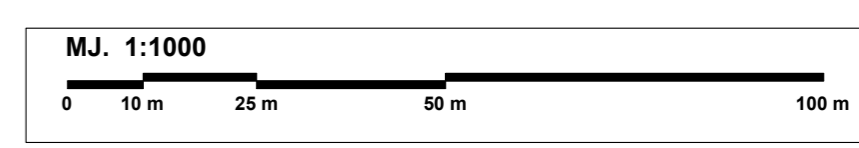




- KAZALO:**
- GRANICA OBUHVATA
 - KATASTARSKA GRANICA
 - LINIJA TERENA
 - VISINE
 - BR. KATAST. ČESTICE



 **OPĆINA SV. FILIP I JAKOV**

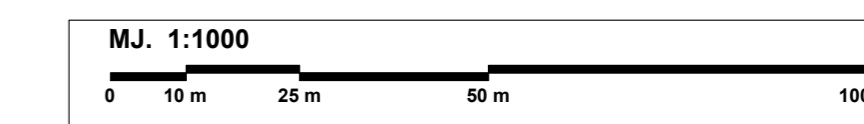
II. IZMJENE I DOPUNE URBANISTIČKOG PLANA UREĐENJA NEIZGRAĐENOG PODRUČJA U SV. FILIP I JAKOVU (UPU 2 - DOLAC BRNINE)

0. Postojeće stanje 

Županija: ZADARSKA ŽUPANIJA	
Jedinica lokalne samouprave: OPĆINA SV. FILIP I JAKOV	
Naziv prostornog plana: II. IZMJENE I DOPUNE URBANISTIČKOG PLANA UREĐENJA NEIZGRAĐENOG PODRUČJA U SV. FILIP I JAKOVU (UPU 2 - DOLAC BRNINE) - PRJEDLOG PLANA -	
Naziv kartografskog prikaza: Postojeće stanje	
Broj kartografskog prikaza: 0.	Mjerilo kartografskog prikaza: 1:1000
Odluka o izradi:	Odluka predstavničkog tijela o donošenju plana:
"Službeni glasnik Općine Sv. Filip i Jakov" br. 12/19"	"Službeni glasnik Općine Sv. Filip i Jakov" br. xx/21"
Objava javne rasprave (datum objave): 1. Zadarski list (09.04.2021.) 2. Zadarski list (xx.xx.2021.)	Javni uvid održan: 1. od: 12.04.2021. do: 19.04.2021. 2. od: 15.11.2021. do: 22.11.2021.
Pečat tijela odgovornog za provođenje javne rasprave:	Odgovorna osoba za provođenje javne rasprave: Pročelnik JUO Općine: Jure Jelenić, dipl. ing. grad. (ime, prezime i potpis)
Suglasnost na plan prema članku 108. Zakona o prostornom uređenju ("Narodne novine" br.153/13, 65/17, 114/18, 39/19, 98/19) broj suglasnosti i klasa: Urbroj: , Klasa: datum: .	
Pravna osoba / tijelo koje je izradilo plan:	 <small>J.D.O.O. za arhitektonske djelatnosti i usluge Jadranska 17A, 23240 Plovidba, teln: 023266022, e-mail: volat@volat.hr</small>
Pečat pravne osobe / tijela koje je izradilo plan:	Odgovorna osoba: Martina Brala (ime, prezime i potpis)
Odgovorni voditelj: Martina Brala, dipl. ing. arh., ovlaštena arhitektika urbanistica	
Stručni tim u izradi plana: 1. Martina Brala, dipl. ing. arh. 4. Zvonimir Štorić, mag. ing. aedif. 2. Damir Mandra, dipl. ing. grad. 5. Jurica Jurjević, dipl. ing. el. 3. Marina Mandra, mag. ing. aedif. 6. _____	
Pečat Općinskog vijeća Općine Sveti Filip i Jakov:	Predsjednik Općinskog vijeća Općine Sveti Filip i Jakov: Igor Pedisić (ime, prezime i potpis)
Istovjetnost ovog prostornog plana s izvornikom ovjerava: (ime, prezime i potpis)	Pečat nadležnog tijela:



- KAZALO:**
- GRANICA OBUHVATA
 - KATASTARSKA GRANICA
 - LINIJA TERENA
 - VISINE
 - BR. KATAST. ČESTICE
- IZGRADENI DIO (NEUREBENI) DIO
- M1 MJEŠOVITA NAMJENA PRETEŽITO STAMBENA
 - R2 SPORTSKO-REKREACIJSKA NAMJENA
 - IS POVRŠINE INFRASTRUKTURNIH SUSTAVA



OPĆINA SV. FILIP I JAKOV

II. IZMJENE I DOPUNE URBANISTIČKOG PLANA UREĐENJA NEIZGRADENOG PODRUČJA U SV. FILIP I JAKOVU (UPU 2 - DOLAC BRNINE)

1. Korištenje i namjena površina

Županija: ZADARSKA ŽUPANIJA
 Jedinica lokalne samouprave: OPĆINA SV. FILIP I JAKOV
 Naziv prostornog plana: II. IZMJENE I DOPUNE URBANISTIČKOG PLANA UREĐENJA NEIZGRADENOG PODRUČJA U SV. FILIP I JAKOVU (UPU 2 - DOLAC BRNINE) - **PRJEDLOG PLANA** -

Korištenje i namjena površina (sa DOF-om)	
Broj kartografskog prikaza: 1.A.	Mjerilo kartografskog prikaza: 1:1000
Odluka o izradi: "Službeni glasnik Općine Sv. Filip i Jakov" br. 12/19"	Odluka predstavničkog tijela o donošenju plana: "Službeni glasnik Općine Sv. Filip i Jakov" br. xx/21"
Objava javne rasprave (datum objave): 1. Zadarski list (09.04.2021.) 2. Zadarski list (xx.xx.2021.)	Javni uvid održan: 1. od: 12.04.2021. do: 19.04.2021. 2. od: 15.11.2021. do: 22.11.2021.
Pečat tijela odgovornog za provođenje javne rasprave:	Odgovorna osoba za provođenje javne rasprave: Pročelnik JUO Općine: Jure Jelenić, dipl. ing. građ. (ime, prezime i potpis)
Suglasnost na plan prema članku 108. Zakona o prostornom uređenju ("Narodne novine" br.153/13, 65/17, 114/18, 39/19, 98/19) broj suglasnosti i klasa: Urbroj: , Klasa: datum: .	

Pravna osoba / tijelo koje je izradilo plan: VOLAT d.o.o. za arhitektonske djelatnosti i usluge
 Pečat pravne osobe / tijela koje je izradilo plan: **Martina Brala**
(ime, prezime i potpis)

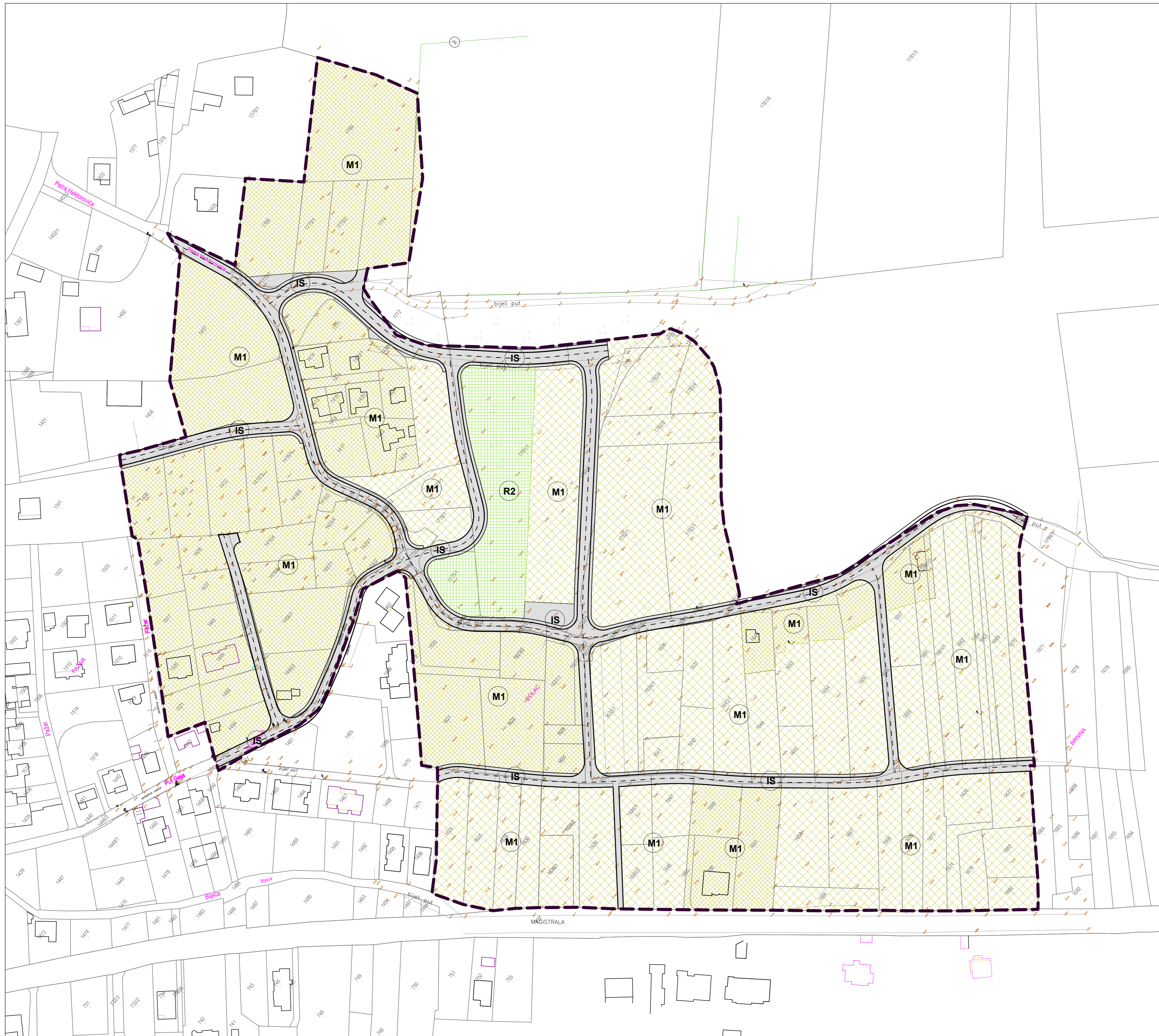
Odgovorni voditelj: **Martina Brala, dipl. ing. arh., ovlaštena arhitektika urbanistica**

Stručni tim u izradi plana:

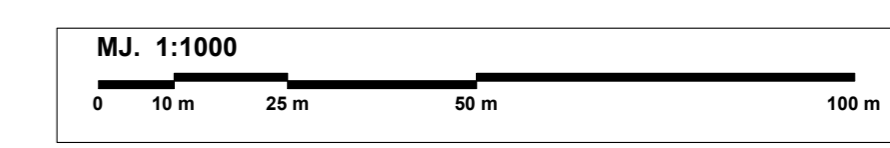
1. Martina Brala, dipl. ing. arh.	4. Zvonimir Štorić, mag. ing. aedif.
2. Damir Mandra, dipl. ing. građ.	5. Jurica Jurjević, dipl. ing. el.
3. Marina Mandra, mag. ing. aedif.	6. _____

Pečat Općinskog vijeća Općine Sveti Filip i Jakov: **Igor Pedisić**
(ime, prezime i potpis)

Istovjetnost ovog prostornog plana s izvornikom ovjerava: Pečat nadležnog tijela:
(ime, prezime i potpis)



- KAZALO:**
- GRANICA OBUHVATA
 - KATASTARSKA GRANICA
 - LINIJA TERENA
 - VISINE
 - BR. KATAST. ČESTICE
 - NEIZGRADENI (NEUREBENI) DIO
 - MJEŠOVITA NAMJENA
 - PRETEŽITO STAMBENA
 - SPORTSKO-REKREACIJSKA NAMJENA
 - POVRŠINE INFRASTRUKTURNIH SUSTAVA

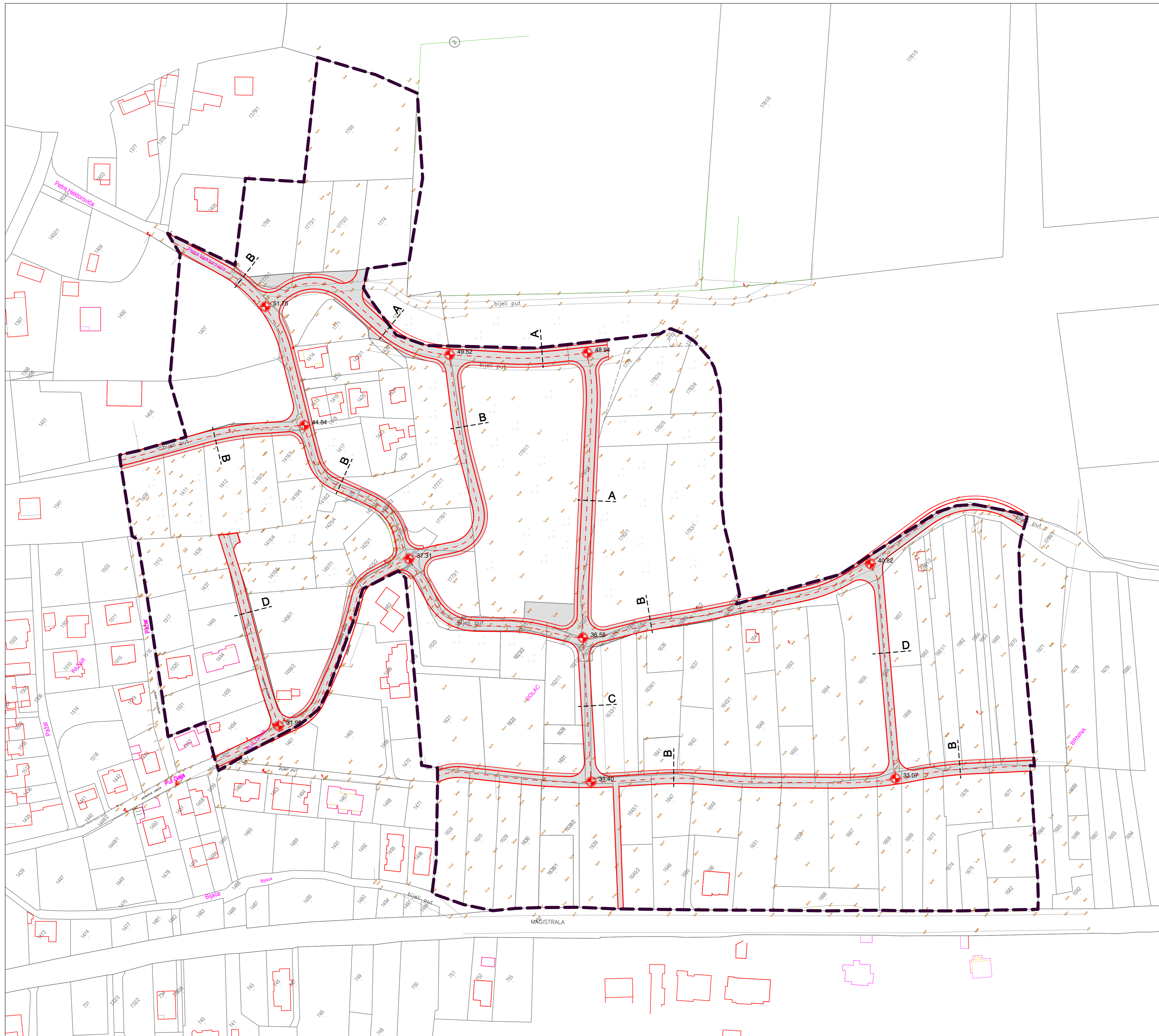


OPĆINA SV. FILIP I JAKOV

II. IZMJENE I DOPUNE URBANISTIČKOG PLANA UREĐENJA NEIZGRADENOG PODRUČJA U SV. FILIP I JAKOVU (UPU 2 - DOLAC BRNINE)

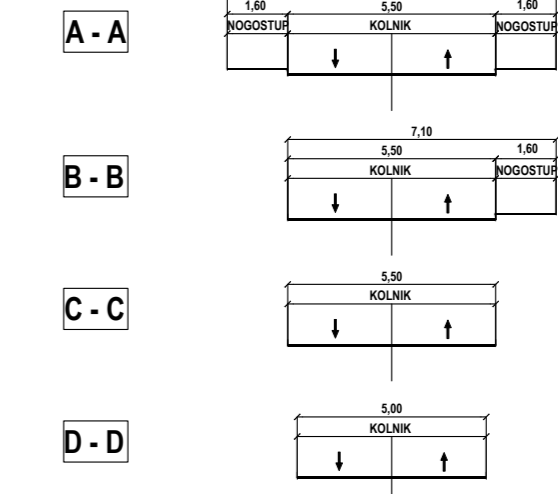
1. Korištenje i namjena površina

Županija: ZADARSKA ŽUPANIJA	
Jedinica lokalne samouprave: OPĆINA SV. FILIP I JAKOV	
Naziv prostornog plana: II. IZMJENE I DOPUNE URBANISTIČKOG PLANA UREĐENJA NEIZGRADENOG PODRUČJA U SV. FILIP I JAKOVU (UPU 2 - DOLAC BRNINE) - PRJEDLOG PLANA -	
Naziv kartografskog prikaza: Korištenje i namjena površina (bez DOF-a)	
Broj kartografskog prikaza: 1.B.	Mjerilo kartografskog prikaza: 1:1000
Odluka o izradi: Odluka predstavničkog tijela o donošenju plana:	
"Službeni glasnik Općine Sv.Filip i Jakov" br. 12/19" "Službeni glasnik Općine Sv.Filip i Jakov" br. xx/21"	
Objava javne rasprave (datum objave): Javni uvid održan:	
1. Zadarski list (09.04.2021.) 1. od: 12.04.2021. do: 19.04.2021.	
2. Zadarski list (xx.xx.2021.) 2. od: 15.11.2021. do: 22.11.2021.	
Pečat tijela odgovornog za provođenje javne rasprave: Procenik JUO Općine: Jure Jelenić, dipl. ing. građ. (ime, prezime i potpis)	
Suglasnost na plan prema članku 108. Zakona o prostornom uređenju ("Narodne novine" br.153/13, 65/17, 114/18, 39/19, 98/19) broj suglasnosti i klasa: Urbroj: , Klasa: datum: .	
Pravna osoba / tijelo koje je izradilo plan: VOLAT J.D.O.O. za arhitektonske djelatnosti i usluge (Zadar, ul. 23.24. Prosveta, tlf: 023206022, www.volat.hr)	
Pečat pravne osobe / tijela koje je izradilo plan:	Odgovorna osoba: Martina Brala (ime, prezime i potpis)
Odgovorni voditelj: Martina Brala, dipl. ing. arh., ovlaštena arhitektika urbanistica	
Stručni tim u izradi plana:	
1. Martina Brala, dipl. ing. arh. 4. Zvonimir Štorić, mag. ing. aedif.	
2. Damir Mandra, dipl. ing. građ. 5. Jurica Jurjević, dipl. ing. el.	
3. Marina Mandra, mag. ing. aedif. 6. _____	
Pečat Općinskog vijeća Općine Sveti Filip i Jakov:	Predsjednik Općinskog vijeća Općine Sveti Filip i Jakov: Igor Pedisić (ime, prezime i potpis)
Istovjetnost ovog prostornog plana s izvornikom ovjerava: _____ Pečat nadležnog tijela: _____	(ime, prezime i potpis)



POPREČNI PROFILI CESTOVNE MREŽE

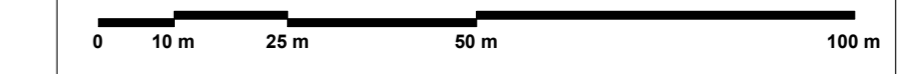
MJ. 1:200



KAZALO:

- GRANICA OBUHVATA
- KATASTRARSKA GRANICA
- LINIJA TERENA
- VISINE
- BR. KATAST. ČESTICE
- CESTOVNI PROMET**
- OS CESTE
- RUB KOLNIKA
- RUB NOGOSTUPA
- OZNAKA PRESJEKA CESTE
- KOTA NIVELETE PROMETNICE

MJ. 1:1000

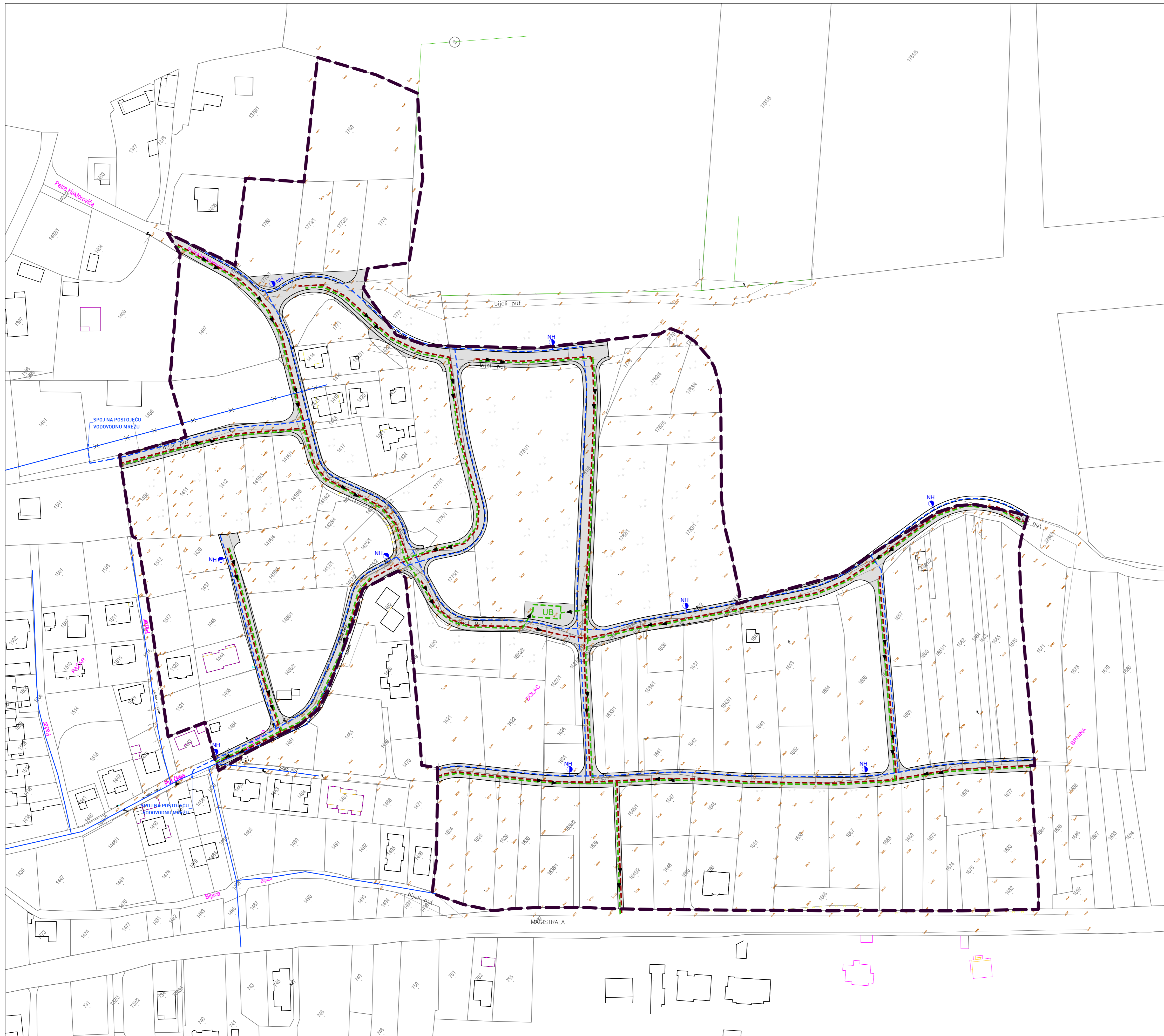


OPĆINA SV. FILIP I JAKOV

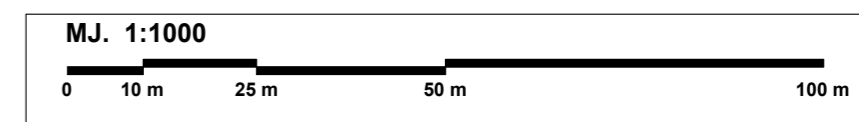
II. IZMJENE I DOPUNE URBANISTIČKOG PLANA UREĐENJA NEIZGRAĐENOG PODRUČJA U SV. FILIP I JAKOVU (UPU 2 - DOLAC BRNINE)

2.1. Prometna mreža

Županija: ZADARSKA ŽUPANIJA	
Jedinica lokalne samouprave: OPĆINA SV. FILIP I JAKOV	
Naziv prostornog plana: II. IZMJENE I DOPUNE URBANISTIČKOG PLANA UREĐENJA NEIZGRAĐENOG PODRUČJA U SV. FILIP I JAKOVU (UPU 2 - DOLAC BRNINE) - PRJEDLOG PLANA -	
Naziv kartografskog prikaza: Prometna mreža	
Broj kartografskog prikaza: 2.1.	Mjerilo kartografskog prikaza: 1:1000
Odluka o izradi:	Odluka predstavničkog tijela o donošenju plana:
"Službeni glasnik Općine Sv.Filip i Jakov" br. 12/19"	"Službeni glasnik Općine Sv.Filip i Jakov" br. xx/21"
Objava javne rasprave (datum objave): 1. Zadarski list (09.04.2021.) 2. Zadarski list (xx.xx.2021.)	Javni uvid održan: 1. od: 12.04.2021. do: 19.04.2021. 2. od: 15.11.2021. do: 22.11.2021.
Pečat tijela odgovornog za provođenje javne rasprave:	Odgovorna osoba za provođenje javne rasprave: Pročelnik JUO Općine: Jure Jelenić, dipl. ing. grad. (ime, prezime i potpis)
Suglasnost na plan prema članku 108. Zakona o prostornom uređenju ("Narodne novine" br.153/13, 65/17, 114/18, 39/19, 98/19) broj suglasnosti i klasa: Urbroj: , Klasa: datum: .	
Pravna osoba / tijelo koje je izradilo plan:	
Pečat pravne osobe / tijela koje je izradilo plan:	Odgovorna osoba: Martina Brala (ime, prezime i potpis)
Odgovorni voditelj: Martina Brala, dipl. ing. arh., ovlaštena arhitektika urbanistica	
Stručni tim u izradi plana: 1. Martina Brala, dipl. ing. arh. _____ 4. Zvonimir Štorić, mag. ing. aedif. _____ 2. Damir Mandra, dipl. ing. grad. _____ 5. Jurica Jurjević, dipl. ing. el. _____ 3. Marina Mandra, mag. ing. aedif. _____ 6. _____	
Pečat Općinskog vijeća Općine Sveti Filip i Jakov:	Predsjednik Općinskog vijeća Općine Sveti Filip i Jakov: Igor Pedisić (ime, prezime i potpis)
Istovjetnost ovog prostornog plana s izvornikom ovjerava: (ime, prezime i potpis)	Pečat nadležnog tijela:



- KAZALO:**
- GRANICA OBUHVATA
 - KATAstarska GRANICA
 - LINJA TERENA
 - VISINE
 - BR. KATAST. ČESTICE
- VODOOPSKRBA**
- POSTOJEĆI VODOVOD
 - PROJEKTIRANI VODOVOD
 - ⊕ NH HIDRANT
- ODVODNJA**
- POSTOJEĆA FEKALNA ODVODNJA
 - PROJEKTIRANA FEKALNA ODVODNJA
 - PROJEKTIRANA OBORINSKA ODVODNJA
 - UB UPOJNI BUNAR



OPĆINA SV. FILIP I JAKOV

II. IZMJENE I DOPUNE URBANISTIČKOG PLANA UREĐENJA NEIZGRAĐENOG PODRUČJA U SV. FILIP I JAKOVU (UPU 2 - DOLAC BRNINE)

2.2. Vodoopskrbna mreža i i odvodnja

Županija: ZADARSKA ŽUPANIJA	
Jedinica lokalne samouprave: OPĆINA SV. FILIP I JAKOV	
Naziv prostornog plana: II. IZMJENE I DOPUNE URBANISTIČKOG PLANA UREĐENJA NEIZGRAĐENOG PODRUČJA U SV. FILIP I JAKOVU (UPU 2 - DOLAC BRNINE) - PRJEDLOG PLANA -	
Naziv kartografskog prikaza: Vodoopskrbna mreža i i odvodnja	
Broj kartografskog prikaza: 2.2.	Mjerilo kartografskog prikaza: 1:1000
Odluka o izradi:	Odluka predstavničkog tijela o donošenju plana:
"Službeni glasnik Općine Sv.Filip i Jakov" br. 12/19"	"Službeni glasnik Općine Sv.Filip i Jakov" br. xx/21"
Objava javne rasprave (datum objave): 1. Zadarski list (09.04.2021.) 2. Zadarski list (xx.xx.2021.)	Javni uvid održan: 1. od: 12.04.2021. do: 19.04.2021. 2. od: 15.11.2021. do: 22.11.2021.
Pečat tijela odgovornog za provođenje javne rasprave:	Odgovorna osoba za provođenje javne rasprave: Pročelnik JUO Općine: Jure Jelenić, dipl. ing. grad. (ime, prezime i potpis)
Suglasnost na plan prema članku 108. Zakona o prostornom uređenju ("Narodne novine" br.153/13, 65/17, 114/18, 39/19, 98/19) broj suglasnosti i klasa: Urbroj: , Klasa: datum: .	
Pravna osoba / tijelo koje je izradilo plan:	VOLAT J.D.O.O. za arhitektonske djelatnosti i usluge Jadranska 17A, 23240 Plovidba, teln: 023266422, mail: volat@volat.hr
Pečat pravne osobe / tijela koje je izradilo plan:	Odgovorna osoba: Martina Brala (ime, prezime i potpis)
Odgovorni voditelj: Martina Brala, dipl. ing. arh., ovlaštena arhitektika urbanistica	
Stručni tim u izradi plana: 1. Martina Brala, dipl. ing. arh. 4. Zvonimir Štorić, mag. ing. aedif. 2. Damir Mandra, dipl. ing. grad. 5. Jurica Jurjević, dipl. ing. el. 3. Marina Mandra, mag. ing. aedif. 6. _____	
Pečat Općinskog vijeća Općine Sveti Filip i Jakov:	Predsjednik Općinskog vijeća Općine Sveti Filip i Jakov: Igor Pedisić (ime, prezime i potpis)
Istovjetnost ovog prostornog plana s izvornikom ovjerava: (ime, prezime i potpis)	Pečat nadležnog tijela:



KAZALO:

- GRANICA OBUHVATA
- KATASTARSKA GRANICA
- LINIJA TERENA
- VISINE
- BR. KATAST. ČESTICE

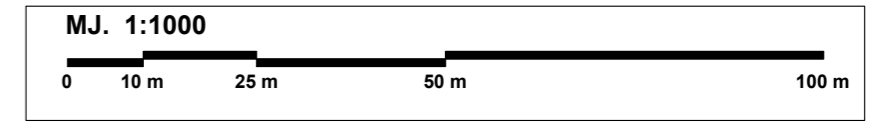
JAVNE TELEKOMUNIKACIJE U NEPOKRETNJ MREŽI
 DISTRIBUTIVNA TELEKOMUNIKACIJSKA KANALIZACIJA (DTK) - PLANIRANO

ENERGETSKI SISTAV - ELEKTROENERGETIKA
 TRASE KABELSKIH VODOVA DISTRIBUTIVNE ELEKTROENERGETSKE MREŽE - PLANIRANO

● TRAFOSTANICA 10(20) kV - POSTOJEĆA
 TRASE POSTOJEĆEG DALEKOVODA 10 kV DISTRIBUTIVNE ELEKTROENERGETSKE MREŽE - KABLIRA SE

TRASE KABELSKIH VODOVA JAVNE RASVJETE - PLANIRANO

CJEVNI TRANSPORT PLINA
 PLANIRANI PLINOVOD

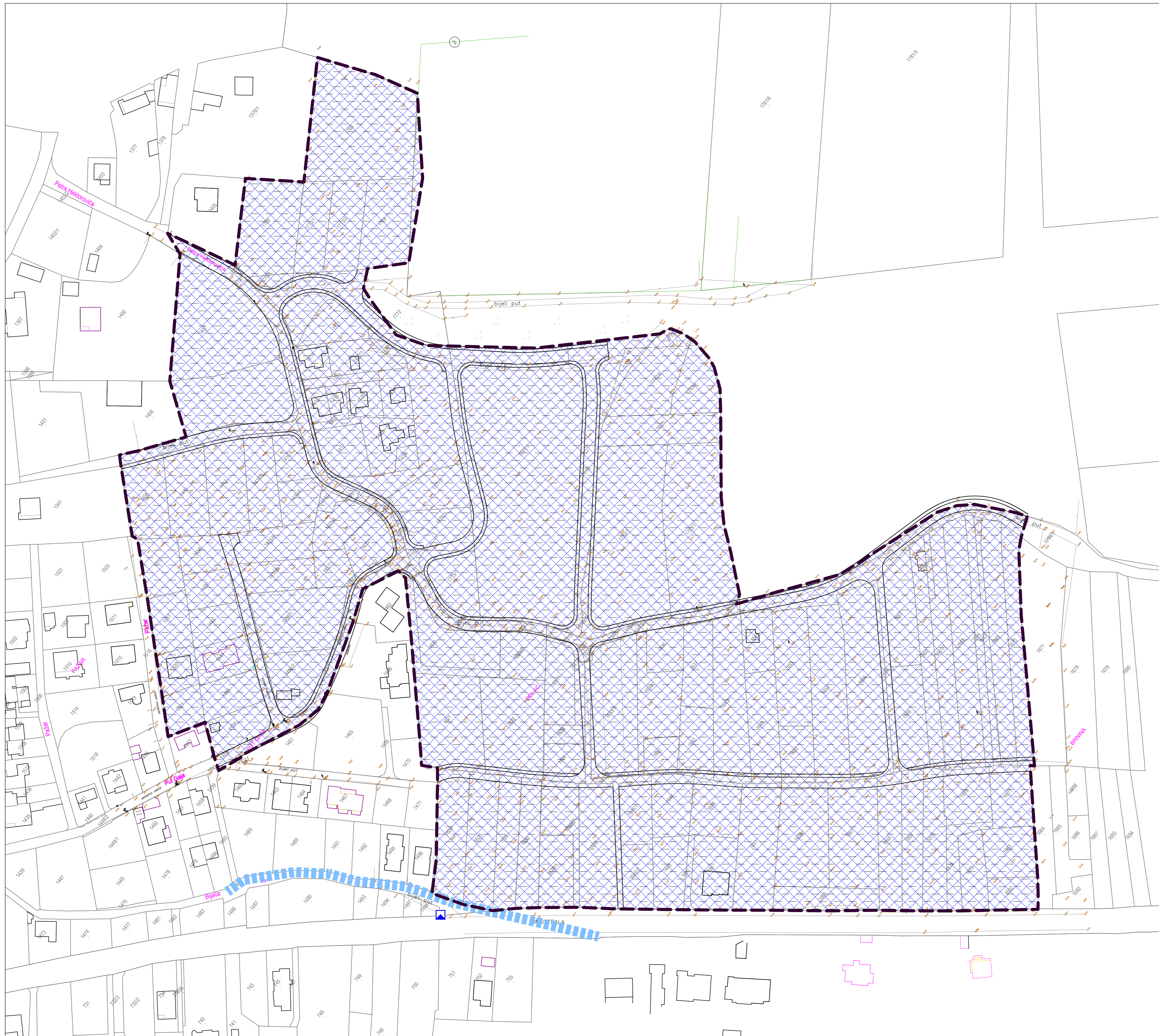


OPĆINA SV. FILIP I JAKOV

II. IZMJENE I DOPUNE URBANISTIČKOG PLANA UREĐENJA NEIZGRADENOG PODRUČJA U SV. FILIP I JAKOVU (UPU 2 - DOLAC BRNINE)

2.3. Telekomunikacijska i energetska mreža

Županija: ZADARSKA ŽUPANIJA	
Jedinica lokalne samouprave: OPĆINA SV. FILIP I JAKOV	
Naziv prostornog plana: II. IZMJENE I DOPUNE URBANISTIČKOG PLANA UREĐENJA NEIZGRADENOG PODRUČJA U SV. FILIP I JAKOVU (UPU 2 - DOLAC BRNINE) - PRJEDLOG PLANA	
Naziv kartografskog prikaza: Telekomunikacijska i energetska mreža	
Broj kartografskog prikaza: 2.3.	Mjerilo kartografskog prikaza: 1:1000
Odluka o izradi: Odluka predstavničkog tijela o donošenju plana:	
"Službeni glasnik Općine Sv. Filip i Jakov" br. 12/19" "Službeni glasnik Općine Sv. Filip i Jakov" br. xx/21"	
Objava javne rasprave (datum objave): 1. Zadarski list (09.04.2021.) 2. Zadarski list (xx.xx.2021.)	
Pečat tijela odgovornog za provođenje javne rasprave: Javni uvid održan: 1. od: 12.04.2021. do: 19.04.2021. 2. od: 15.11.2021. do: 22.11.2021.	
Odgovorna osoba za provođenje javne rasprave: Procelnik JUO Općine: Jure Jelenić, dipl. ing. građ. (ime, prezime i potpis)	
Suglasnost na plan prema članku 108. Zakona o prostornom uređenju ("Narodne novine" br.153/13, 65/17, 114/18, 39/19, 98/19) broj suglasnosti i klasa: Urbroj: , Klasa: datum: .	
Pravna osoba / tijelo koje je izradilo plan: VOLAT d.o.o. za arhitektonske djelatnosti i usluge (Zadar, ul. 23. siječnja, 14b, 52200022, www.volat.hr)	
Pečat pravne osobe / tijela koje je izradilo plan:	Odgovorna osoba: Martina Brala (ime, prezime i potpis)
Odgovorni voditelj: Martina Brala, dipl. ing. arh., ovlaštena arhitektika urbanistica	
Stručni tim u izradi plana: 1. Martina Brala, dipl. ing. arh. 2. Damir Mandra, dipl. ing. građ. 3. Marina Mandra, mag. ing. aedif. 4. Zvonimir Štorić, mag. ing. aedif. 5. Jurica Jurjević, dipl. ing. el. 6. _____	
Pečat Općinskog vijeća Općine Sv. Filip i Jakov:	Predsjednik Općinskog vijeća Općine Sv. Filip i Jakov: Igor Pedisić (ime, prezime i potpis)
Istovjetnost ovog prostornog plana s izvornikom ovjerava: _____ (ime, prezime i potpis)	Pečat nadležnog tijela:

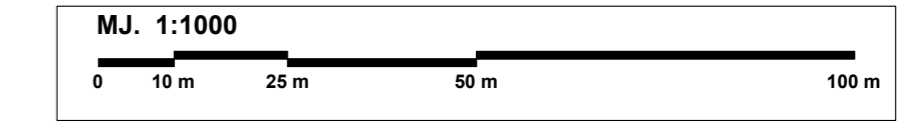


- KAZALO:**
- GRANICA OBUHVATA
 - KATASTARSKA GRANICA
 - LINIJA TERENA
 - VISINE
 - BR. KATAST. ČESTICE

- PODRUČJA POSEBNIH OGRANIČENJA U PROSTORU**
- TLO**
- PODRUČJE NAJVEĆEG INTENZITETA POTRESA (VII^o MCS LJESTVICE I VIŠE)

- VODE I MORE**
- PODRUČJE UNUTAR ZOP-a

- UVJETI KORIŠTENJA ARHEOLOŠKA BAŠTINA**
- RIMSKI AKVEDUKT
 - ARHEOLOŠKI LOKALITET

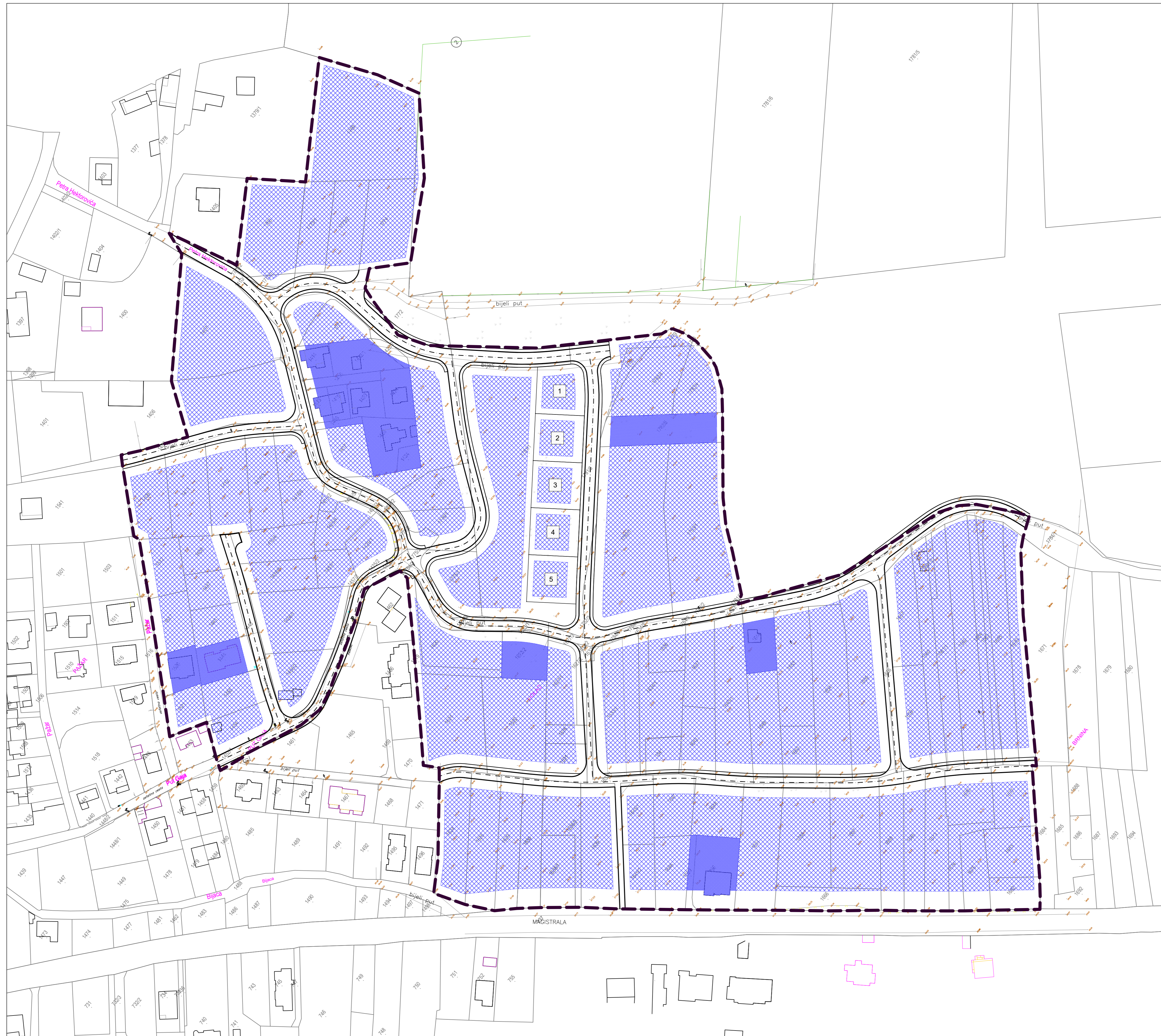


OPĆINA SV. FILIP I JAKOV

II. IZMJENE I DOPUNE URBANISTIČKOG PLANA UREĐENJA NEIZGRAĐENOG PODRUČJA U SV. FILIP I JAKOVU (UPU 2 - DOLAC BRNINE)

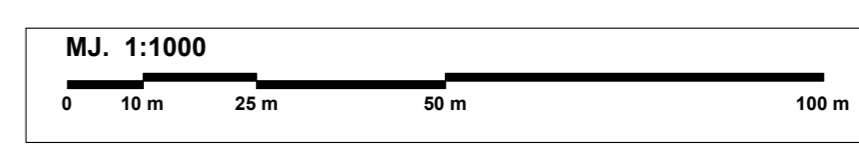
3. Uvjeti korištenja, uređenja i zaštite površina

Županija: ZADARSKA ŽUPANIJA	
Jedinica lokalne samouprave: OPĆINA SV. FILIP I JAKOV	
Naziv prostornog plana: II. IZMJENE I DOPUNE URBANISTIČKOG PLANA UREĐENJA NEIZGRAĐENOG PODRUČJA U SV. FILIP I JAKOVU (UPU 2 - DOLAC BRNINE) - PRJEDLOG PLANA -	
Naziv kartografskog prikaza: Uvjeti korištenja, uređenja i zaštite površina	
Broj kartografskog prikaza: 3.	Mjerilo kartografskog prikaza: 1:1000
Odluka o izradi: "Službeni glasnik Općine Sv. Filip i Jakov" br. 12/19"	Odluka predstavničkog tijela o donošenju plana: "Službeni glasnik Općine Sv. Filip i Jakov" br. xx/21"
Objava javne rasprave (datum objave): 1. Zadarski list (09.04.2021.) 2. Zadarski list (xx.xx.2021.)	Javni uvid održan: 1. od: 12.04.2021. do: 19.04.2021. 2. od: 15.11.2021. do: 22.11.2021.
Pečat tijela odgovornog za provođenje javne rasprave:	Odgovorna osoba za provođenje javne rasprave: Pročelnik JUO Općine: Jure Jelenić, dipl. ing. građ. (ime, prezime i potpis)
Suglasnost na plan prema članku 108. Zakona o prostornom uređenju ("Narodne novine" br.153/13, 65/17, 114/18, 39/19, 98/19) broj suglasnosti i klasa: Urbroj: , Klasa: datum: .	
Pravna osoba / tijelo koje je izradilo plan: VOLAT d.o.o. za arhitektonske djelatnosti i usluge Jadranska 17A, 23234 Ploče, tlf: 023262222, e-mail: volat@volat.hr	
Pečat pravne osobe / tijela koje je izradilo plan:	Odgovorna osoba: Martina Brała (ime, prezime i potpis)
Odgovorni voditelj: Martina Brała, dipl. ing. arh., ovlaštena arhitektika urbanistica	
Stručni tim u izradi plana: 1. Martina Brała, dipl. ing. arh. 4. Zvonimir Štorić, mag. ing. aedif. 2. Damir Mandra, dipl. ing. građ. 5. Jurica Jurjević, dipl. ing. el. 3. Marina Mandra, mag. ing. aedif. 6. _____	
Pečat Općinskog vijeća Općine Sv. Filip i Jakov:	Predsjednik Općinskog vijeća Općine Sv. Filip i Jakov: Igor Pedisić (ime, prezime i potpis)
Istovjetnost ovog prostornog plana s izvornikom ovjerava: (ime, prezime i potpis)	Pečat nadležnog tijela:



NOVOPLANIRANE GRADEVNE ČESTICE		
1	P = 609 m ²	(M1) - MJŠOVITA NAMJENA PRETEŽNO STAMBENA
2	P = 600 m ²	(M1) - MJŠOVITA NAMJENA PRETEŽNO STAMBENA
3	P = 600 m ²	(M1) - MJŠOVITA NAMJENA PRETEŽNO STAMBENA
4	P = 600 m ²	(M1) - MJŠOVITA NAMJENA PRETEŽNO STAMBENA
5	P = 601 m ²	(M1) - MJŠOVITA NAMJENA PRETEŽNO STAMBENA

- KAZALO:**
- GRANICA OBUHVATA
 - KATASTARSKA GRANICA
 - LINIJA TERENA
 - VISINE
 - BR. KATAST. ČESTICE
- OBlici KORIŠTENJA**
- POSTOJEĆA GRADNJA
 - NOVA GRADNJA
 - GRANICE NOVOPLANIRANIH GRADEVNIH ČESTICA

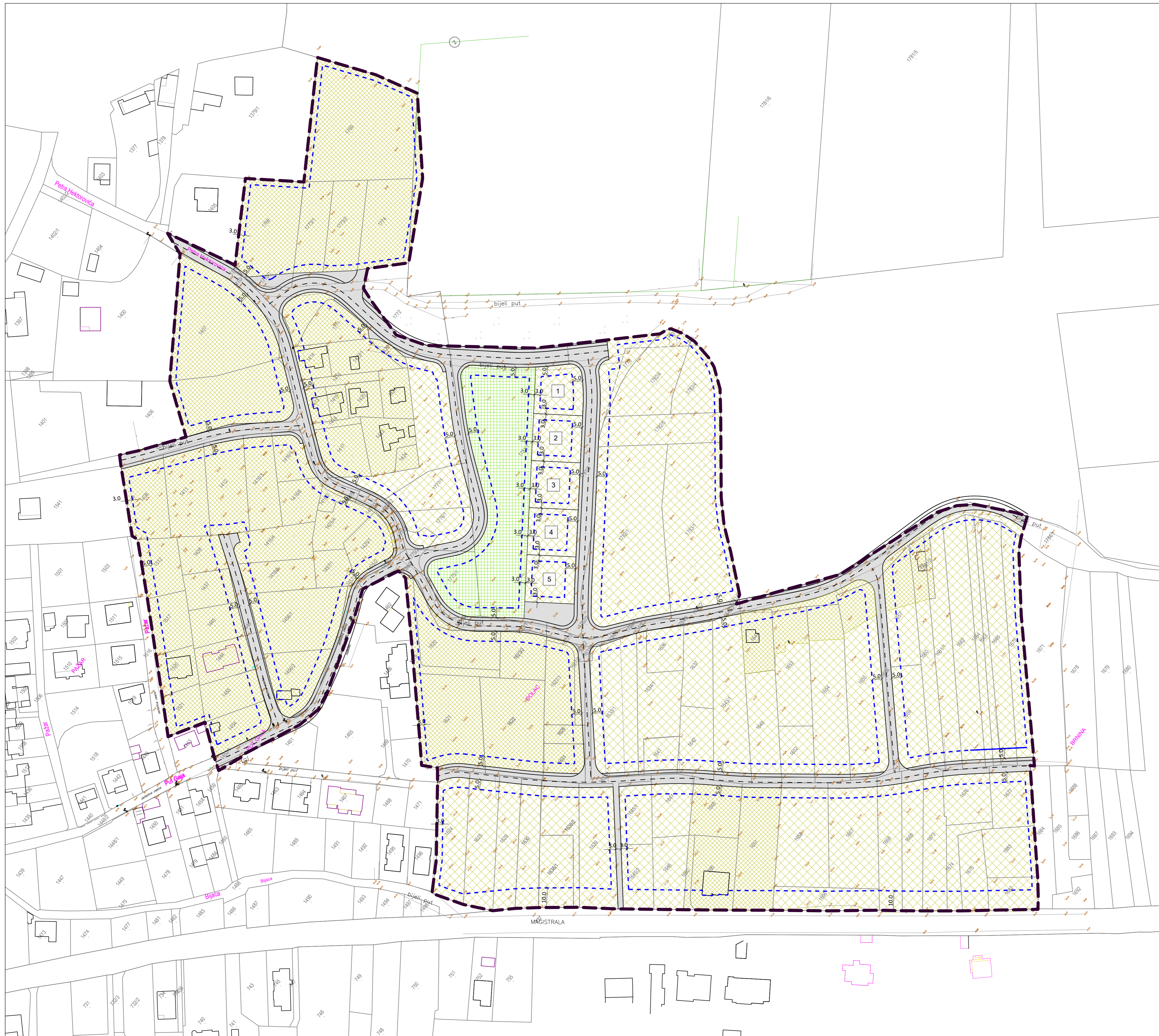


OPĆINA SV. FILIP I JAKOV

**II. IZMJENE I DOPUNE URBANISTIČKOG PLANA
UREĐENJA NEIZGRADENOG PODRUČJA
U SV. FILIP I JAKOVU (UPU 2 - DOLAC BRNINE)**

4.1. Oblici korištenja

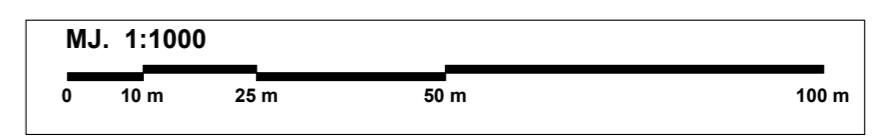
Županija: ZADARSKA ŽUPANIJA	
Jedinica lokalne samouprave: OPĆINA SV. FILIP I JAKOV	
Naziv prostornog plana: II. IZMJENE I DOPUNE URBANISTIČKOG PLANA UREĐENJA NEIZGRADENOG PODRUČJA U SV. FILIP I JAKOVU (UPU 2 - DOLAC BRNINE) - PRJEDLOG PLANA -	
Naziv kartografskog prikaza: Oblici korištenja	
Broj kartografskog prikaza: 4.1.	Mjerilo kartografskog prikaza: 1:1000
Odluka o izradi: "Službeni glasnik Općine Sv. Filip i Jakov" br. 12/19"	Odluka predstavničkog tijela o donošenju plana: "Službeni glasnik Općine Sv. Filip i Jakov" br. xx/21"
Objava javne rasprave (datum objave): 1. Zadarski list (09.04.2021.) 2. Zadarski list (xx.xx.2021.)	Javni uvid održan: 1. od: 12.04.2021. do: 19.04.2021. 2. od: 15.11.2021. do: 22.11.2021.
Pečat tijela odgovornog za provođenje javne rasprave:	Odgovorna osoba za provođenje javne rasprave: Pročelnik JUO Općine: Jure Jelenić, dipl. ing. grad. (ime, prezime i potpis)
Suglasnost na plan prema članku 108. Zakona o prostornom uređenju ("Narodne novine" br.153/13, 65/17, 114/18, 39/19, 98/19) broj suglasnosti i klasa: Urbroj: , Klasa: datum: .	
Pravna osoba / tijelo koje je izradilo plan: VOLAT d.o.o. za arhitektonske djelatnosti i usluge Jadranska 17A, 23240 Ploče, teln: 022066022, e-mail: volat@volat.hr	
Pečat pravne osobe / tijela koje je izradilo plan:	Odgovorna osoba: Martina Brala (ime, prezime i potpis)
Odgovorni voditelj: Martina Brala, dipl. ing. arh., ovlaštena arhitektika urbanistica	
Stručni tim u izradi plana: 1. Martina Brala, dipl. ing. arh. 4. Zvonimir Štorić, mag. ing. aedif. 2. Damir Mandra, dipl. ing. grad. 5. Jurica Jurjević, dipl. ing. el. 3. Marina Mandra, mag. ing. aedif. 6. _____	
Pečat Općinskog vijeća Općine Sveti Filip i Jakov: Predsjednik Općinskog vijeća Općine Sveti Filip i Jakov: Igor Pedisić (ime, prezime i potpis)	
Istovjetnost ovog prostornog plana s izvornikom ovjerava: (ime, prezime i potpis)	Pečat nadležnog tijela:



NOVOPLANIRANE GRADEVNE ČESTICE		
1	P = 609 m ²	(M1) - MJESOVITA NAMJENA PRETEŽNO STAMBENA
2	P = 600 m ²	(M1) - MJESOVITA NAMJENA PRETEŽNO STAMBENA
3	P = 600 m ²	(M1) - MJESOVITA NAMJENA PRETEŽNO STAMBENA
4	P = 600 m ²	(M1) - MJESOVITA NAMJENA PRETEŽNO STAMBENA
5	P = 601 m ²	(M1) - MJESOVITA NAMJENA PRETEŽNO STAMBENA

- KAZALO:**
- GRANICA OBUHVATA
 - KATAstarska GRANICA
 - LINIJA TERENA
 - 1:00 VISINE
 - 17811 BR. KATAST. ČESTICE

- POVRŠINE ZA RAZVOJ I UREĐENJE**
- IZGRADENI DIO
 - NEUREĐENI DIO
 - MJESOVITA NAMJENA
M1 - PRETEŽITO STAMBENA
 - SPORTSKO-REKREACIJSKA NAMJENA
 - GRADIVI DIO
PROSTORNE CJELINE
 - GRANICE NOVOPLANIRANIH GRADEVNIH ČESTICA



OPĆINA SV. FILIP I JAKOV

II. IZMJENE I DOPUNE URBANISTIČKOG PLANA UREĐENJA NEIZGRADENOG PODRUČJA U SV. FILIP I JAKOVU (UPU 2 - DOLAC BRNINE)

4.2. Način gradnje

Županija: ZADARSKA ŽUPANIJA	
Jedinica lokalne samouprave: OPĆINA SV. FILIP I JAKOV	
Naziv prostornog plana: II. IZMJENE I DOPUNE URBANISTIČKOG PLANA UREĐENJA NEIZGRADENOG PODRUČJA U SV. FILIP I JAKOVU (UPU 2 - DOLAC BRNINE) - PRJEDLOG PLANA -	
Naziv kartografskog prikaza: Način gradnje	
Broj kartografskog prikaza: 4.2.	Mjerilo kartografskog prikaza: 1:1000
Odluka o izradi: "Službeni glasnik Općine Sv. Filip i Jakov" br. 12/19"	Odluka predstavničkog tijela o donošenju plana: "Službeni glasnik Općine Sv. Filip i Jakov" br. xx/21"
Objava javne rasprave (datum objave): 1. Zadarski list (09.04.2021.) 2. Zadarski list (xx.xx.2021.)	Javni uvid održan: 1. od: 12.04.2021. do: 19.04.2021. 2. od: 15.11.2021. do: 22.11.2021.
Pečat tijela odgovornog za provođenje javne rasprave:	Odgovorna osoba za provođenje javne rasprave: Pročelnik JUO Općine: Jure Jelenić, dipl. ing. grad. (ime, prezime i potpis)
Suglasnost na plan prema članku 108. Zakona o prostornom uređenju ("Narodne novine" br.153/13, 65/17, 114/18, 39/19, 98/19) broj suglasnosti i klasa: Urbroj: , Klasa: datum: .	
Pravna osoba / tijelo koje je izradilo plan:	Odgovorna osoba: Martina Brala (ime, prezime i potpis)
Pečat pravne osobe / tijela koje je izradilo plan:	Odgovorni voditelj: Martina Brala, dipl. ing. arh., ovlaštena arhitektika urbanistica
Stručni tim u izradi plana: 1. Martina Brala, dipl. ing. arh. 2. Damir Mandra, dipl. ing. grad. 3. Marina Mandra, mag. ing. aedif. 4. Zvonimir Štorić, mag. ing. aedif. 5. Jurica Jurjević, dipl. ing. el. 6. _____	
Pečat Općinskog vijeća Općine Sveti Filip i Jakov:	Predsjednik Općinskog vijeća Općine Sveti Filip i Jakov: Igor Pedisić (ime, prezime i potpis)
Istovjetnost ovog prostornog plana s izvornikom ovjerava: (ime, prezime i potpis)	Pečat nadležnog tijela: