



**KAZALO:**

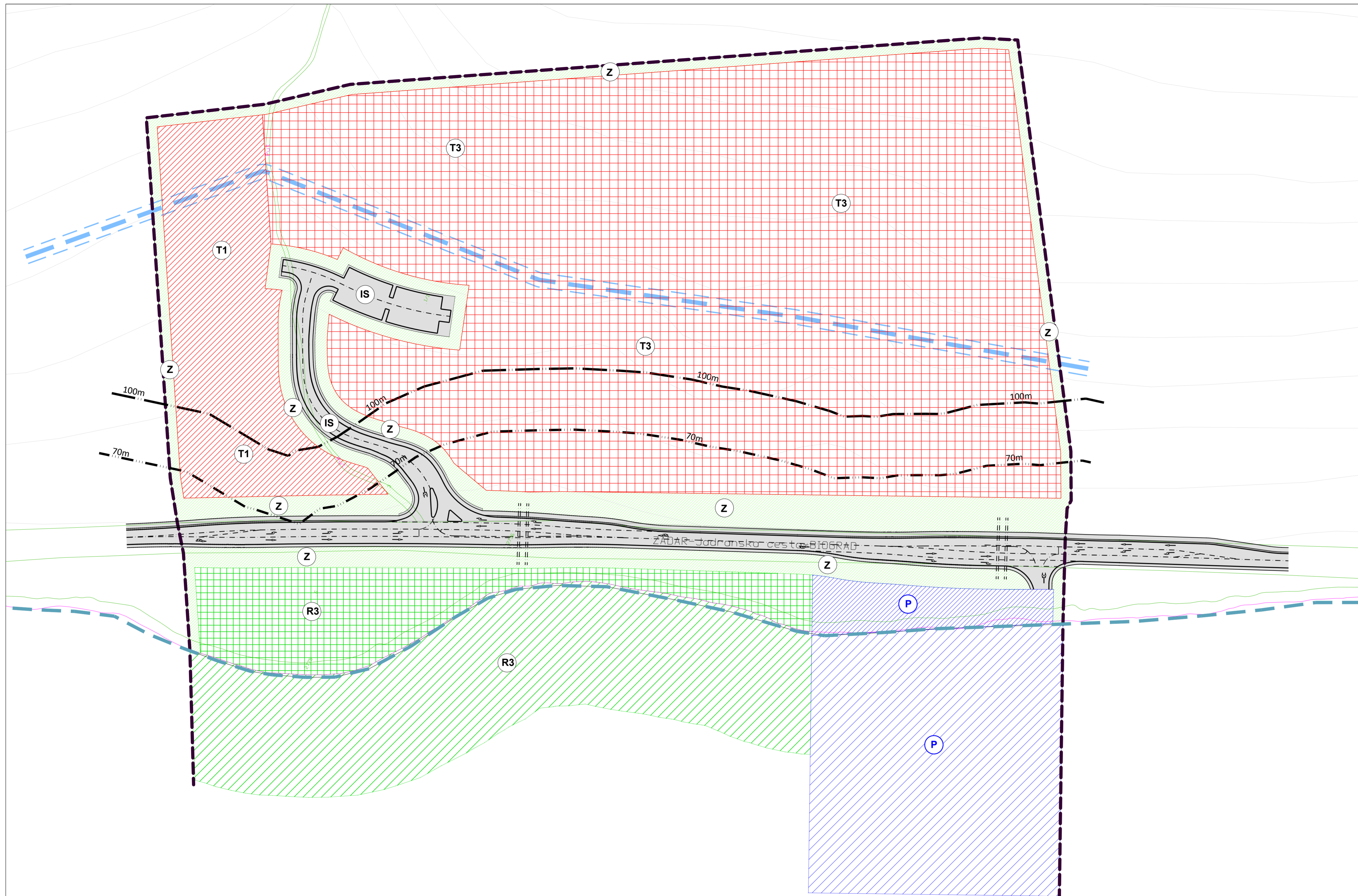
- GRANICA OBUHVATA
- GOSPODARSKA - UGOSTITELJSKO TURISTIČKA NAMJENA  
T1 - HOTEL
- GOSPODARSKA - UGOSTITELJSKO TURISTIČKA NAMJENA  
T3 - KAMP
- ZAŠTITNE ZELENE POVRŠINE
- POVRŠINE  
INFRASTRUKTURNIH SUSTAVA
- kopneni dio / morski dio  
SPORTSKO REKREACIJSKA NAMJENA  
uređena morska plaža - R3
- kopneni dio / morski dio  
PRIVEZIŠTE  
privezište u funkciji ugostiteljsko-turističke zone
- LINIJA OBALE
- 100m
- 70m
- M.J. 1:1000  
0 10 m 25 m 50 m 100 m

**OPĆINA SV. FILIP I JAKOV**











**IZMJENE I DOPUNE URBANISTIČKOG PLANA  
UREĐENJA UGOSTITELJSKO-TURISTIČKE ZONE  
SV. PETAR- UPU 12**

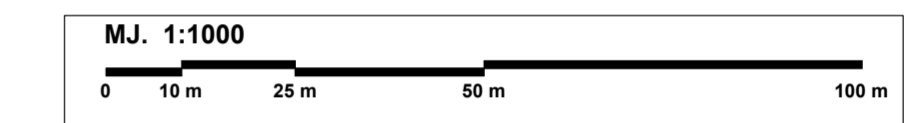
**1. Korištenje i namjena površina**

Županija: ZADARSKA ŽUPANIJA	
Jedinica lokalne samouprave: OPĆINA SV. FILIP I JAKOV	
Naziv prostornog plana: IZMJENE I DOPUNE URBANISTIČKOG PLANA UREĐENJA UGOSTITELJSKO-TURISTIČKE ZONE SV. PETAR (UPU 12) - PRIJEDLOG PLANA -	
Naziv kartografskog prikaza: <b>Korištenje i namjena površina (sa DOF-om)</b>	
Broj kartografskog prikaza: <b>1.A.</b>	Mjerilo kartografskog prikaza: <b>1:1000</b>
Odluka predstavničkog tijela o izradi: "Službeni glasnik Općine Sv. Filip i Jakov" br. 02/21"	Odluka predstavničkog tijela o donošenju plana: "Službeni glasnik Općine Sv. Filip i Jakov" br. XX/XX"
Objava javne rasprave (datum objave): XX. XX. 2021. Zadarski list	Javni uvid: od: XX. XX. 2021. do XX. XX. 2021.
Pečat tijela odgovornog za provođenje javne rasprave:	Odgovorna osoba za provođenje javne rasprave: Pročelnik jedinstvenog upravnog odjela Jure Jelenić, dipl. ing. građ. (ime, prezime i potpis)
Suglasnost na plan prema članku 108. Zakona o prostornom uređenju ("Narodne novine" br. 153/13, 65/17, 114/18, 39/19, 98/19)	
Pravna osoba / tijelo koje je izradio plan:	datum:
Pečat pravne osobe / tijela koje je izradio plan:	Odgovorna osoba: <b>MARTINA BRALA, dipl.ing.arh.</b> (ime, prezime i potpis)
Odgovorni voditelj: <b>Martina Brala, dipl. ing. arh., ovlaštena arhitektica urbanistica</b>	
Stručni tim u izradi plana:	
1. <b>Martina Brala, dipl. ing. arh.</b>	4. <b>Zvonimir Štorić, mag.ing.aedif.</b>
2. <b>Damir Mandra, dipl. ing. građ.</b>	5. <b>Jurica Jurjević, dipl. ing. el.</b>
3. <b>Marina Mandra, mag. ing. aedif.</b>	6. <b>Marina Zebić, mag. ing. aedif.</b>
Pečat Općinskog vijeća Općine Sveti Filip i Jakov:	Predsjednik Općinskog vijeća Općine Sveti Filip i Jakov: <b>Igor Pedisić</b> (ime, prezime i potpis)
Istovjetnost ovog prostornog plana s izvornikom ovjerava: (ime, prezime i potpis)	Pečat nadležnog tijela:



**KAZALO:**


-  GRANICA OBUHVATA
-  **T1** GOSPODARSKA - UGOSTITELJSKO TURISTIČKA NAMJENA  
T1 - HOTEL
-  **T3** GOSPODARSKA - UGOSTITELJSKO TURISTIČKA NAMJENA  
T3 - KAMP
-  **Z** ZAŠTITNE ZELENE POVRŠINE
-  **IS** POVRŠINE  
INFRASTRUKTURNIH SUSTAVA
-  **R3** SPORTSKO REKREACIJSKA NAMJENA  
uređena morska plaža - R3
-  **P** PRIVEZIŠTE  
privezište u funkciji ugostiteljsko-turističke zone
-  LINIJA OBALE
-  100m
-  70m UDALJENOST DO MORSKE LINIJE

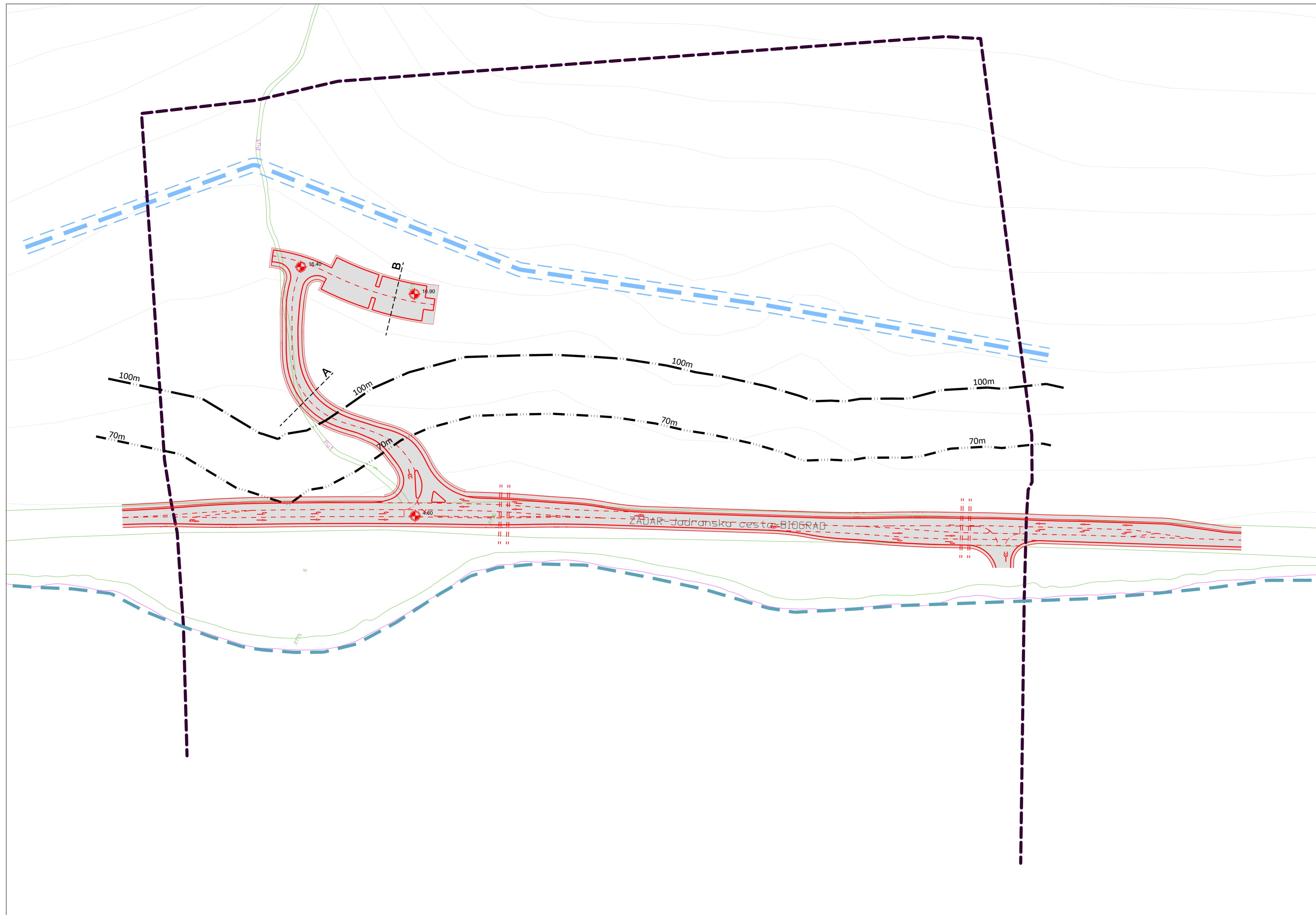


**OPĆINA SV. FILIP I JAKOV**

**IZMJENE I DOPUNE URBANISTIČKOG PLANA  
UREĐENJA UGOSTITELJSKO-TURISTIČKE ZONE  
SV. PETAR- UPU 12**

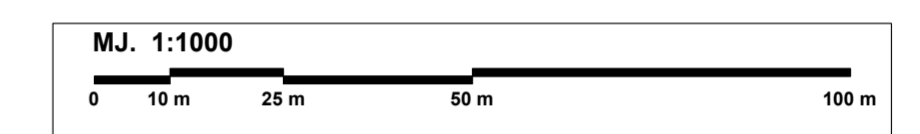
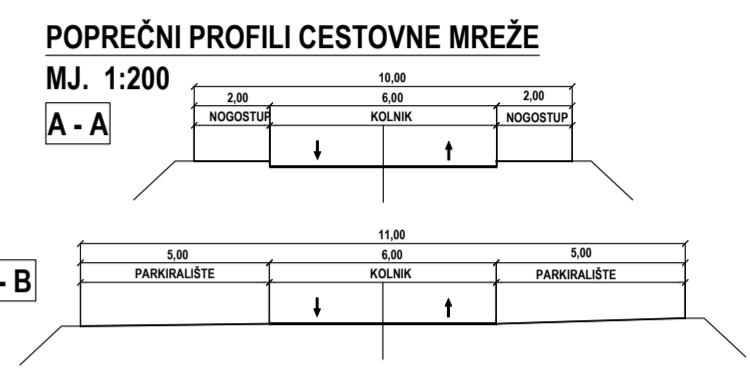
**1. Korištenje i namjena površina**

Županija: ZADARSKA ŽUPANIJA	
Jedinica lokalne samouprave: OPĆINA SV. FILIP I JAKOV	
Naziv prostornog plana: IZMJENE I DOPUNE URBANISTIČKOG PLANA UREĐENJA UGOSTITELJSKO-TURISTIČKE ZONE SV. PETAR (UPU 12) - PRIJEDLOG PLANA -	
Naziv kartografskog prikaza: Korištenje i namjena površina (bez DOF-a)	
Broj kartografskog prikaza: <b>1.B.</b>	Mjerilo kartografskog prikaza: <b>1:1000</b>
Odluka predstavničkog tijela o izradi: "Službeni glasnik Općine Sv. Filip i Jakov" br. 02/21"	Odluka predstavničkog tijela o donošenju plana: "Službeni glasnik Općine Sv. Filip i Jakov" br. XX/XX"
Objava javne rasprave (datum objave): XX. XX. 2021. Zadarski list	Javni uvid: od: XX. XX. 2021. do: XX. XX. 2021.
Pečat tijela odgovornog za provođenje javne rasprave:	Odgovorna osoba za provođenje javne rasprave: Pročelnik jedinstvenog upravnog odjela Jure Jelenić, dipl. ing. građ. (ime, prezime i potpis)
Suglasnost na plan prema članku 108. Zakona o prostornom uređenju ("Narodne novine" br. 153/13, 65/17, 114/18, 33/19, 98/19)	datum:
Pravna osoba / tijelo koje je izradio plan:	
Pečat pravne osobe / tijela koje je izradio plan:	Odgovorna osoba: <b>MARTINA BRALA, dipl.ing.arh.</b> (ime, prezime i potpis)
Odgovorni voditelj: <b>Martina Brala, dipl. ing. arh., ovlaštena arhitektica urbanistica</b>	
Stručni tim u izradi plana:	
1. <b>Martina Brala, dipl. ing. arh.</b>	4. <b>Zvonimir Štorić, mag.ing.aedif.</b>
2. <b>Damir Mandra, dipl. ing. građ.</b>	5. <b>Jurica Jurjević, dipl. ing. el.</b>
3. <b>Marina Mandra, mag. ing. aedif.</b>	6. <b>Marina Zebić, mag. ing. aedif.</b>
Pečat Općinskog vijeća Općine Sveti Filip i Jakov:	Predsjednik Općinskog vijeća Općine Sveti Filip i Jakov: <b>Igor Pedisić</b> (ime, prezime i potpis)
Istovjetnost ovog prostornog plana s izvornikom ovjerava: (ime, prezime i potpis)	Pečat nadležnog tijela:



**KAZALO:**

- GRANICA OBUHVATA
- CESTOVNI PROMET
- OS CESTE
- RUB KOLNIKA
- RUB NOGOSTUPA
- PJEŠAČKI POTHODNIK
- OZNAKA PRESJEKA CESTE
- KOTA NIVELETE PROMETNICE




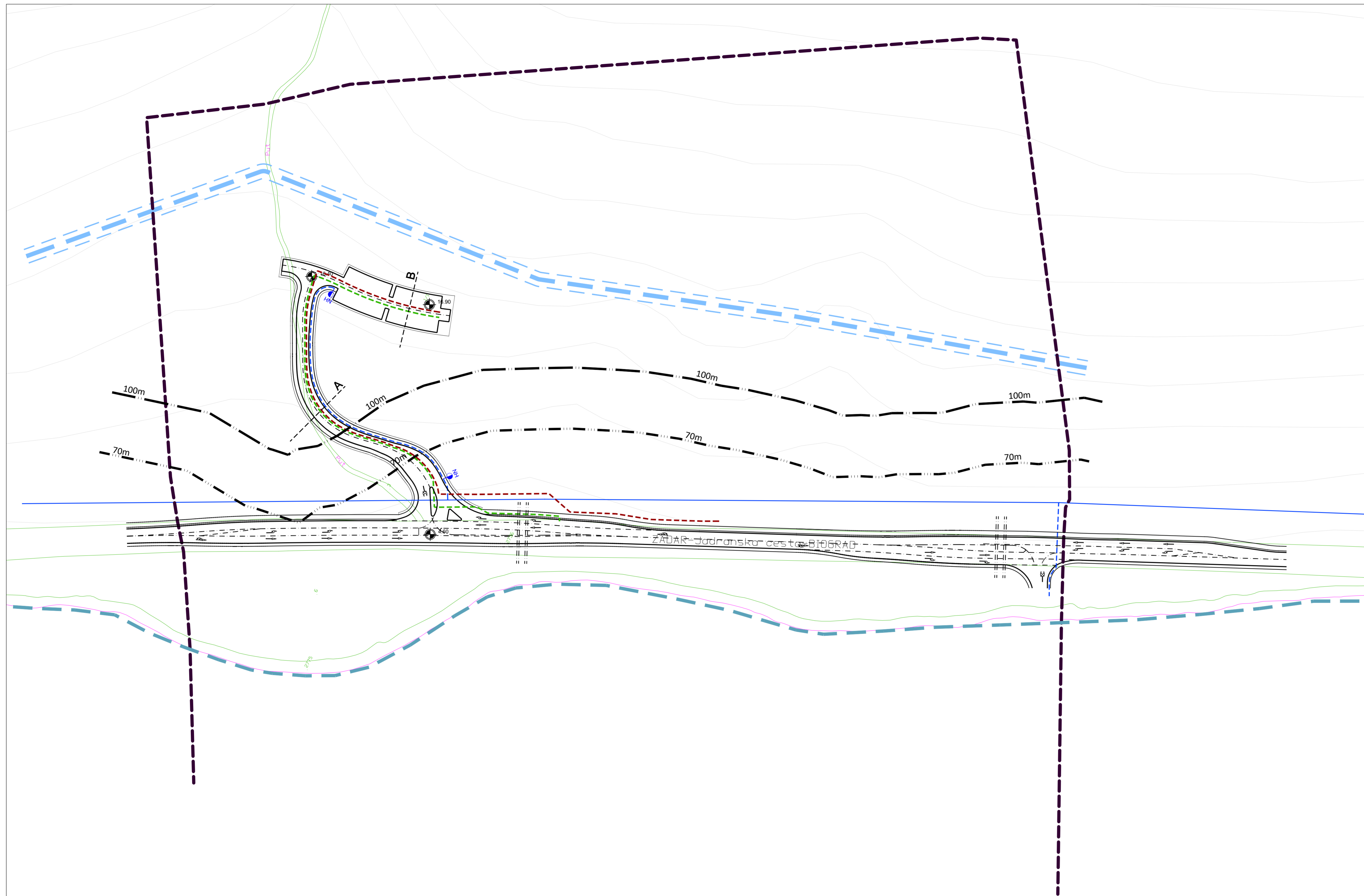


**OPĆINA SV. FILIP I JAKOV**

IZMJENE I DOPUNE URBANISTIČKOG PLANA  
UREĐENJA UGOSTITELJSKO-TURISTIČKE ZONE  
SV. PETAR- UPU 12

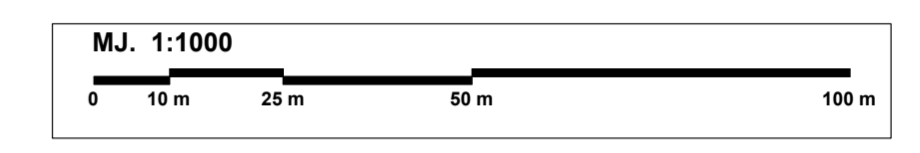
**2.1. Prometna mreža**

Županija: ZADARSKA ŽUPANIJA	
Jedinica lokalne samouprave: OPĆINA SV. FILIP I JAKOV	
Naziv prostornog plana: IZMJENE I DOPUNE URBANISTIČKOG PLANA UREĐENJA UGOSTITELJSKO-TURISTIČKE ZONE SV. PETAR (UPU 12) - PRIJEDLOG PLANA -	
Naziv kartografskog prikaza: Prometna mreža	
Broj kartografskog prikaza: 2.1.	Mjerilo kartografskog prikaza: 1:1000
Odluka predstavničkog tijela o izradi: "Službeni glasnik Općine Sv. Filip i Jakov" br. 02/21	Odluka predstavničkog tijela o donošenju plana: "Službeni glasnik Općine Sv. Filip i Jakov" br. XX/XX
Objava javne rasprave (datum objave): XX. XX. 2021. Zadarski list	Javni uvid: od: XX. XX. 2021. do XX. XX. 2021.
Pečat tijela odgovornog za provođenje javne rasprave:	Odgovorna osoba za provođenje javne rasprave: Pročelnik jedinственог управног ојјела Jure Jelenić, dipl. ing. građ. (ime, prezime i potpis)
Suglasnost na plan prema članku 108. Zakona o prostornom uređenju ("Narodne novine" br. 153/13, 65/17, 114/18, 39/19, 98/19) broj suglasnosti i klasa: datum:	
Pravna osoba / tijelo koje je izradio plan:  VOLAT D.O.O. za arhitektonske djelatnosti i usluge (Opatovac 15, 21240 Ploče, telen. 02026041, mail: 03965203)	
Pečat pravne osobe / tijela koje je izradio plan:	Odgovorna osoba: MARTINA BRALA, dipl.ing.arh. (ime, prezime i potpis)
Odgovorni voditelji: Martina Brala, dipl. ing. arh., ovlaštena arhitektica urbanistica	
Stručni tim u izradi plana:	
1. Martina Brala, dipl. ing. arh.	4. Zvonimir Štorić, mag.ing.aedif.
2. Damir Mandra, dipl. ing. građ.	5. Jurica Jurjević, dipl. ing. el.
3. Marina Mandra, mag. ing. aedif.	6. Marina Zebić, mag. ing. aedif.
Pečat Općinskog vijeća Općine Sveti Filip i Jakov:	Predsjednik Općinskog vijeća Općine Sveti Filip i Jakov: Igor Pedisić (ime, prezime i potpis)
Istovjetnost ovog prostornog plana s izvornikom ovjerava: (ime, prezime i potpis)	Pečat nadležnog tijela:



**KAZALO:**

- GRANICA OBUHVATA
- VODOOPSKRBA**
- POSTOJEĆI VODOVOD
- PROJEKTIRANI VODOVOD
- NH HIDRANT
- ODVODNJA**
- POSTOJEĆA FEKALNA ODVODNJA
- PROJEKTIRANA FEKALNA ODVODNJA
- PROJEKTIRANA OBORINSKA ODVODNJA

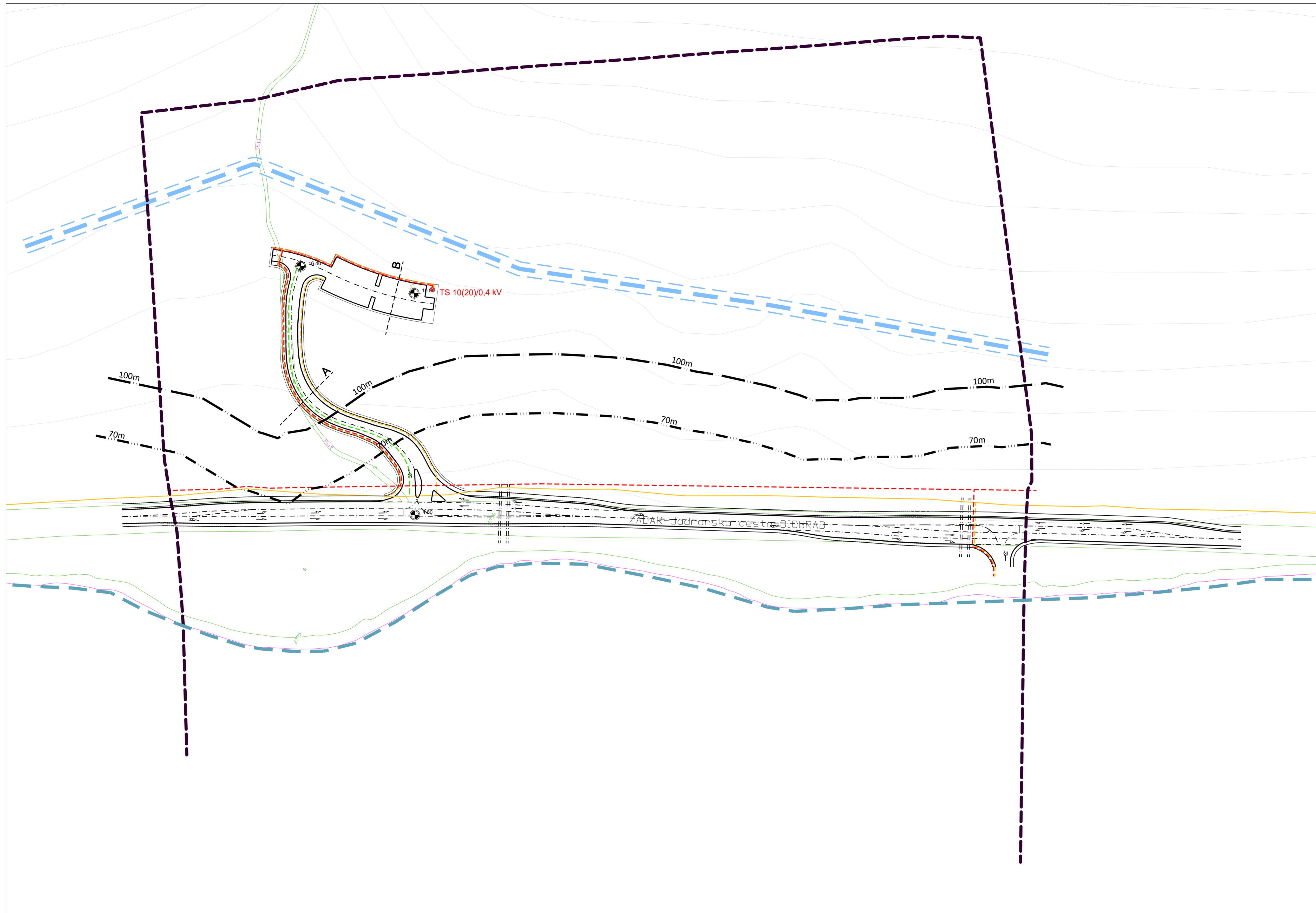


**OPĆINA SV. FILIP I JAKOV**

IZMJENE I DOPUNE URBANISTIČKOG PLANA  
UREĐENJA UGOSTITELJSKO-TURISTIČKE ZONE  
SV. PETAR- UPU 12

**2.2. Vodoopskrbna mreža i i odvodnja**


Županija: ZADARSKA ŽUPANIJA	
Jedinica lokalne samouprave: OPĆINA SV. FILIP I JAKOV	
Naziv prostornog plana: IZMJENE I DOPUNE URBANISTIČKOG PLANA UREĐENJA UGOSTITELJSKO-TURISTIČKE ZONE SV. PETAR (UPU 12) - PRIJEDLOG PLANA -	
Naziv kartografskog prikaza: Vodoopskrbna mreža i i odvodnja	
Broj kartografskog prikaza: <b>2.2.</b>	Mjerilo kartografskog prikaza: <b>1:1000</b>
Odluka predstavničkog tijela o izradi: "Službeni glasnik Općine Sv.Filip i Jakov" br. 02/21"	Odluka predstavničkog tijela o donošenju plana: "Službeni glasnik Općine Sv.Filip i Jakov" br. XX/XX"
Objava javne rasprave (datum objave): XX. XX. 2021. Zadarski list	Javni uvid: od: XX. XX. 2021. do XX. XX. 2021.
Pečat tijela odgovornog za provođenje javne rasprave:	Odgovorna osoba za provođenje javne rasprave: Pročelnik jedinstvenog upravnog odjela Jure Jelenić, dipl. ing. građ. (ime, prezime i potpis)
Suglasnost na plan prema članku 108. Zakona o prostornom uređenju ("Narodne novine" br. 153/13, 65/17, 114/18, 39/19, 98/19) broj suglasnosti i klasa: datum:	
Pravna osoba / tijelo koje je izradio plan:	
Pečat pravne osobe / tijela koje je izradio plan:	Odgovorna osoba: <b>MARTINA BRALA, dipl.ing.arh.</b> (ime, prezime i potpis)
Odgovorni voditelj: <b>Martina Brala, dipl. ing. arh., ovlaštena arhitektica urbanistica</b>	
Stručni tim u izradi plana:	
1. <b>Martina Brala, dipl. ing. arh.</b>	4. <b>Zvonimir Štorić, mag.ing.aedif.</b>
2. <b>Damir Mandra, dipl. ing. građ.</b>	5. <b>Jurica Jurjević, dipl. ing. el.</b>
3. <b>Marina Mandra, mag. ing. aedif.</b>	6. <b>Marina Zebić, mag. ing. aedif.</b>
Pečat Općinskog vijeća Općine Sveti Filip i Jakov:	Predsjednik Općinskog vijeća Općine Sveti Filip i Jakov: <b>Igor Pedisić</b> (ime, prezime i potpis)
Istovjetnost ovog prostornog plana s izvornikom ovjerava: (ime, prezime i potpis)	Pečat nadležnog tijela:



**KAZALO:**

- GRANICA OBUHVATA
- JAVNE TELEKOMUNIKACIJE U NEPOKRETOJ MREŽI
- DISTRIBUTIVNA TELEKOMUNIKACIJSKA KANALIZACIJA (DTK) - PLANIRANO
- DISTRIBUTIVNA TELEKOMUNIKACIJSKA KANALIZACIJA (DTK) - POSUJEČA
- ENERGETSKI SUSTAV - ELEKTROENERGETIKA
- TRAFOSTANICA 10(20)/0,4kV - PLANIRANO
- TRASE KABELSKIH VODOVA DISTRIBUTIVNE ELEKTROENERGETSKE MREŽE - PLANIRANO
- TRASE KABELSKIH VODOVA JAVNE RASVJETE - PLANIRANO
- CIJEVNI TRANSPORT PLINA
- PLANIRANI PLINOVOD




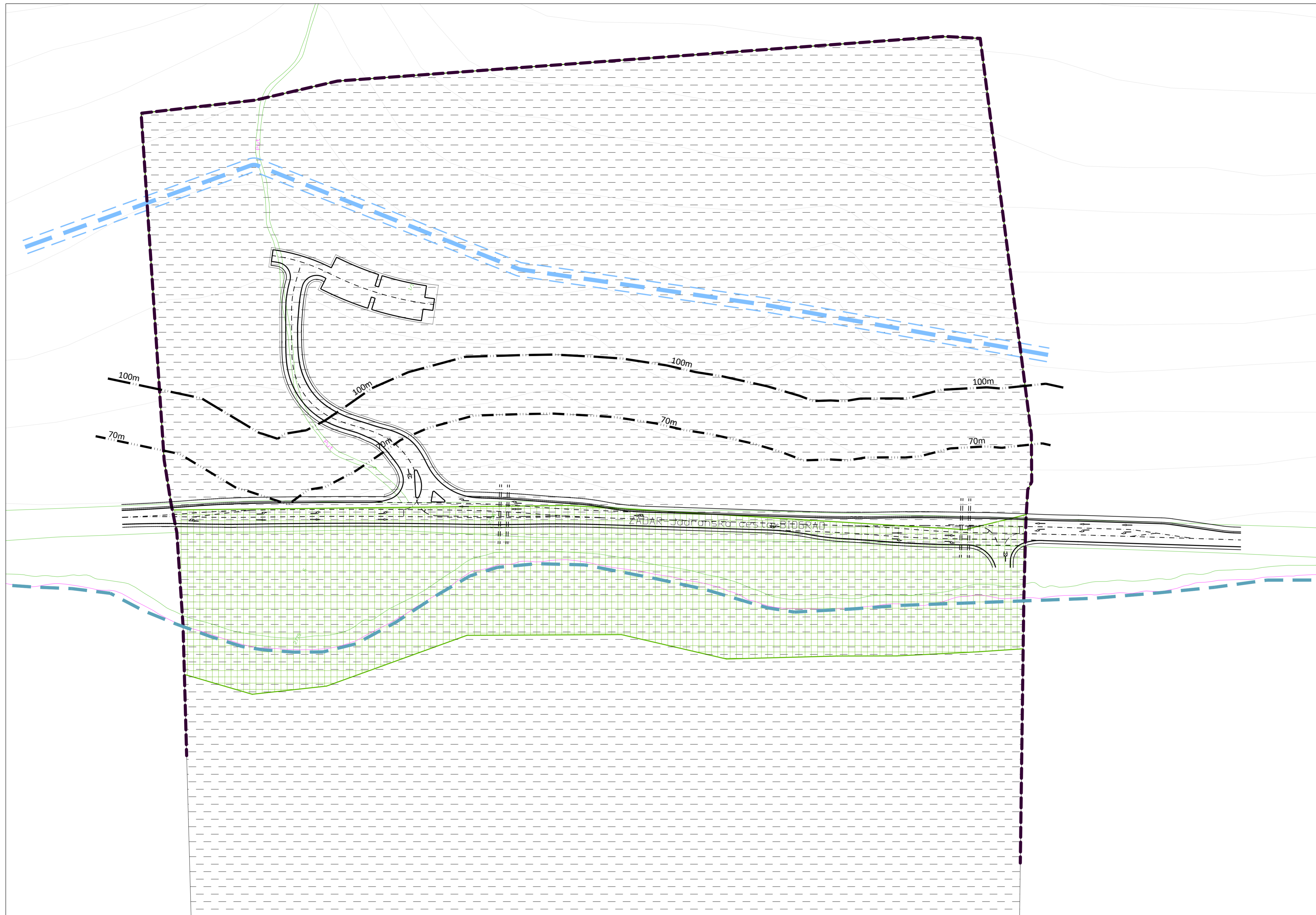


**OPĆINA SV. FILIP I JAKOV**

IZMJENE I DOPUNE URBANISTIČKOG PLANA  
UREĐENJA UGOSTITELJSKO-TURISTIČKE ZONE  
**SV. PETAR- UPU 12**

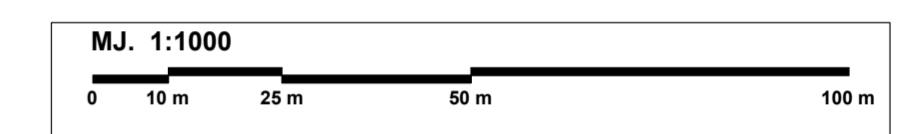
**2.3. Telekomunikacijska i energetska mreža**

Županija: ZADARSKA ŽUPANIJA	
Jedinica lokalne samouprave: OPĆINA SV. FILIP I JAKOV	
Naziv prostornog plana: IZMJENE I DOPUNE URBANISTIČKOG PLANA UREĐENJA UGOSTITELJSKO-TURISTIČKE ZONE SV. PETAR (UPU 12) - PRIJEDLOG PLANA -	
Naziv kartografskog prikaza: Telekomunikacijska i energetska mreža	
Broj kartografskog prikaza: <b>2.3.</b>	Mjerilo kartografskog prikaza: <b>1:1000</b>
Odluka predstavničkog tijela o izradi: "Službeni glasnik Općine Sv. Filip i Jakov" br. 02/21	Odluka predstavničkog tijela o donošenju plana: "Službeni glasnik Općine Sv. Filip i Jakov" br. XX/XX
Objava javne rasprave (datum objave): XX. XX. 2021. Zadarski list	Javni uvid: od. XX. XX. 2021. do XX. XX. 2021.
Pečat tijela odgovornog za provođenje javne rasprave:	Odgovorna osoba za provođenje javne rasprave: Pročelnik jedinственог управног одјела Jure Jelenić, dipl. ing. grad. (ime, prezime i potpis)
Suglasnost na plan prema članku 108. Zakona o prostornom uređenju ("Narodne novine" br. 153/13, 65/17, 114/18, 39/19, 98/19)	
Pravna osoba / tijelo koje je izradilo plan:  VOLAT d.o.o. za arhitektonske djelatnosti i usluge (ime, prezime i potpis)	
Pečat pravne osobe / tijela koje je izradilo plan:	Odgovorna osoba: <b>MARTINA BRALA, dipl.ing.arh.</b> (ime, prezime i potpis)
Odgovorni voditelj: <b>Martina Brala, dipl. ing. arh., ovlaštena arhitektica urbanistica</b>	
Stručni tim u izradi plana:	
1. <b>Martina Brala, dipl. ing. arh.</b>	4. <b>Zvonimir Štorić, mag.ing.aedif.</b>
2. <b>Damir Mandra, dipl. ing. grad.</b>	5. <b>Jurica Jurjević, dipl. ing. el.</b>
3. <b>Marina Mandra, mag. ing. aedif.</b>	6. <b>Marina Zebić, mag. ing. aedif.</b>
Pečat Općinskog vijeća Općine Sveti Filip i Jakov:	Predsjednik Općinskog vijeća Općine Sveti Filip i Jakov: <b>Igor Pedisić</b> (ime, prezime i potpis)
Istovjetnost ovog prostornog plana s izvornikom ovjerava: (ime, prezime i potpis)	Pečat nadležnog tijela:



**KAZALO:**

- GRANICA OBUHVATA
- PODRUČJA POSEBNIH OGRANIČENJA U PROSTORU**
- KRAJOBRAZ**
- VRIJEDAN KRAJOLIK
- TLO**
- PODRUČJE NAJVEĆEG INTENZITETA POTRESA (VII° MCS LJESTVICE I VIŠE)
- UVJETI KORIŠTENJA ARHEOLOŠKA BAŠTINA**
- TRASA RIMSKOG AKVEDUKTA (ARHEOLOŠKI LOKALITET)
- LINIJA OBALE
- 100m UDALJENOST DO MORSKE LINIJE
- 70m UDALJENOST DO MORSKE LINIJE



**OPĆINA SV. FILIP I JAKOV**

**IZMJENE I DOPUNE URBANISTIČKOG PLANA UREĐENJA UGOSTITELJSKO-TURISTIČKE ZONE SV. PETAR- UPU 12**

**3. Uvjeti korištenja, uređenja i zaštite površina**

Županija: ZADARSKA ŽUPANIJA  
 Jedinica lokalne samouprave: OPĆINA SV. FILIP I JAKOV  
 Naziv prostornog plana: IZMJENE I DOPUNE URBANISTIČKOG PLANA UREĐENJA UGOSTITELJSKO-TURISTIČKE ZONE SV. PETAR (UPU 12) - PRIJEDLOG PLANA -

Naziv kartografskog prikaza: Uvjeti korištenja, uređenja i zaštite površina	
Broj kartografskog prikaza: <b>3.</b>	Mjerilo kartografskog prikaza: <b>1:1000</b>
Odluka predstavničkog tijela o izradi: "Službeni glasnik Općine Sv. Filip i Jakov" br. 02/21"	Odluka predstavničkog tijela o donošenju plana: "Službeni glasnik Općine Sv. Filip i Jakov" br. XX/XX"
Objava javne rasprave (datum objave): XX. XX. 2021. Zadarski list	Javni uvid: od: XX. XX. 2021. do XX. XX. 2021.
Pečat tijela odgovornog za provođenje javne rasprave:	Odgovorna osoba za provođenje javne rasprave: Pročelnik Jedinstvenog upravnog odjela Jure Jelenić, dipl. ing. građ. (ime, prezime i potpis)
Suglasnost na plan prema članku 108. Zakona o prostornom uređenju ("Narodne novine" br. 153/13, 65/17, 114/18, 39/19, 98/19)	datum:

Pravna osoba / tijelo koje je izradio plan: VOLAT d.o.o. za arhitektonske djelatnosti i usluge  
 Pečat pravne osobe / tijela koje je izradio plan: **MARTINA BRALA, dipl.ing.arh.** (ime, prezime i potpis)

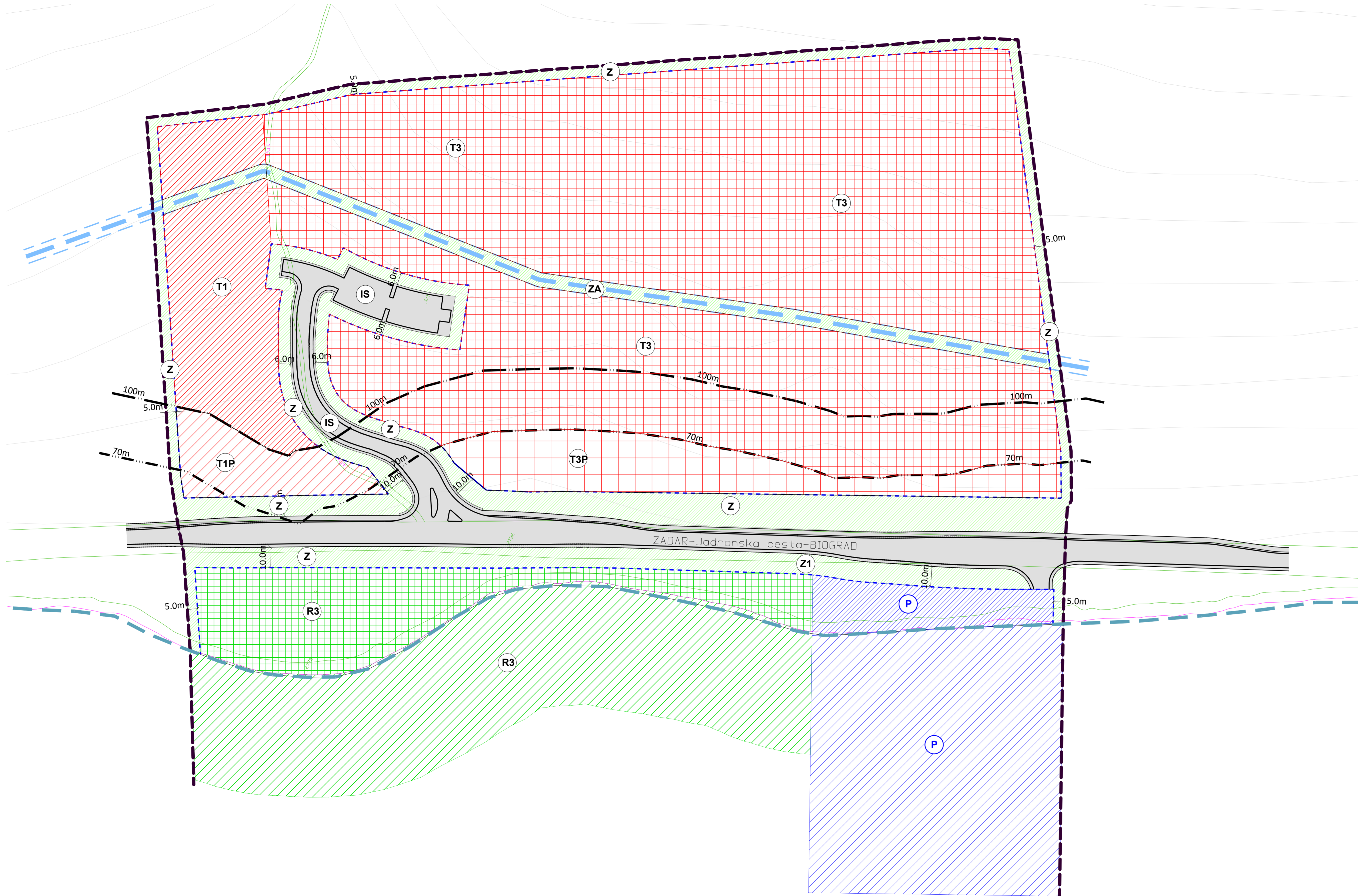
Odgovorni voditelj: **Martina Brala, dipl. ing. arh., ovlaštena arhitektica urbanistica**

Stručni tim u izradi plana:

1. <b>Martina Brala, dipl. ing. arh.</b>	4. <b>Zvonimir Štorić, mag.ing.aedif.</b>
2. <b>Damir Mandra, dipl. ing. građ.</b>	5. <b>Jurica Jurjević, dipl. ing. el.</b>
3. <b>Marina Mandra, mag. ing. aedif.</b>	6. <b>Marina Zebić, mag. ing. aedif.</b>

Pečat Općinskog vijeća Općine Sveti Filip i Jakov: **Igor Pedisić** (ime, prezime i potpis)

Istovjetnost ovog prostornog plana s izvornikom ovjerava: (ime, prezime i potpis)



**KAZALO:**

	GRANICA OBUHVATA	
		GOSPODARSKA - UGOSTITELJSKO TURISTIČKA NAMJENA T1 - HOTEL, T1P - PRATEĆI SADRŽAJI
		GOSPODARSKA - UGOSTITELJSKO TURISTIČKA NAMJENA T3 - KAMP, T3P-POSEBNA ZONA
		Z - ZAŠTITNE ZELENE POVRŠINE, ZA - ZELENI POJAS AKVEDUKTA
	POVRŠINE INFRASTRUKTURNIH SUSTAVA	
	UREDENA PLAŽA	SPORTSKO REKREACIJSKA NAMJENA
	REKREACIJA U MORU	UREDENA MORSKA PLAŽA - R3
	PRIVEZIŠTE - PRIVEZIŠTE U FUNKCIJI UGOSTITELJSKO-TURISTIČKE ZONE KOPNENI I POMORSKI DIO	
	LINIJA OBALE	
	UDALJENOST DO MORSKE LINIJE	
M.J. 1:1000 0 10 m 25 m 50 m 100 m		

**OPĆINA SV. FILIP I JAKOV**

**IZMJENE I DOPUNE URBANISTIČKOG PLANA  
UREĐENJA UGOSTITELJSKO-TURISTIČKE ZONE  
SV. PETAR- UPU 12**

**4. Način i uvjeti gradnje**

Županija: ZADARSKA ŽUPANIJA	
Jedinica lokalne samouprave: OPĆINA SV. FILIP I JAKOV	
Naziv prostornog plana: IZMJENE I DOPUNE URBANISTIČKOG PLANA UREĐENJA UGOSTITELJSKO-TURISTIČKE ZONE SV. PETAR (UPU 12) - PRIJEDLOG PLANA -	
Naziv kartografskog prikaza: Način i uvjeti gradnje	
Broj kartografskog prikaza: 4.	Mjerilo kartografskog prikaza: 1:1000
Odluka predstavničkog tijela o izradi: "Službeni glasnik Općine Sv. Filip i Jakov" br. 02/21"	Odluka predstavničkog tijela o donošenju plana: "Službeni glasnik Općine Sv. Filip i Jakov" br. XX/XX"
Objava javne rasprave (datum objave): XX. XX. 2021. Zadarski list	Javni uvid: od: XX. XX. 2021. do XX. XX. 2021.
Pečat tijela odgovornog za provođenje javne rasprave:	Odgovorna osoba za provođenje javne rasprave: Pročelnik jedinstvenog upravnog odjela Jure Jelenić, dipl. ing. građ. (ime, prezime i potpis)
Suglasnost na plan prema članku 108. Zakona o prostornom uređenju ("Narodne novine" br. 153/13, 65/17, 114/18, 39/19, 98/19)	datum:
Pravna osoba / tijelo koje je izradio plan:	
Pečat pravne osobe / tijela koje je izradio plan:	Odgovorna osoba: MARTINA BRALA, dipl.ing.arh. (ime, prezime i potpis)
Odgovorni voditelj: Martina Brala, dipl. ing. arh., ovlaštena arhitektica urbanistica	
Stručni tim u izradi plana:	
1. Martina Brala, dipl. ing. arh.	4. Zvonimir Štorić, mag.ing.aedif.
2. Damir Mandra, dipl. ing. građ.	5. Jurica Jurjević, dipl. ing. el.
3. Marina Mandra, mag. ing. aedif.	6. Marina Zebić, mag. ing. aedif.
Pečat Općinskog vijeća Općine Sveti Filip i Jakov:	Predsjednik Općinskog vijeća Općine Sveti Filip i Jakov: Igor Pedisić (ime, prezime i potpis)
Istovjetnost ovog prostornog plana s izvornikom ovjerava: (ime, prezime i potpis)	Pečat nadležnog tijela: