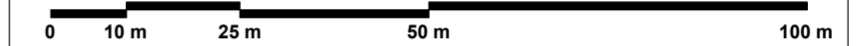


**KAZALO:**

- GRANICA OBUHVATA
- GRANICA KATASTARSKE OPĆINE
- KATASTARSKA GRANICA
- LINIJA TERENA
- BR. KATAST. ČESTICE
- OZNAKA CESTE
- PLANIRANA ŽUPANIJSKA CESTA  
- MOGUĆI ILI ALTERNATIVNI KORIDOR (TRASA) CESTE
- RASKRŠIJE CESTA U DVIJE RAZINE

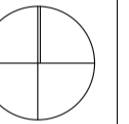
MJ. 1:1000



**OPĆINA SV. FILIP I JAKOV**



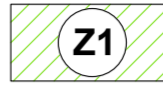




**URBANISTIČKI PLAN UREĐENJA  
NEIZGRAĐENOG DIJELA NASELJA  
RAŠTANE DONJE (UPU-2)**

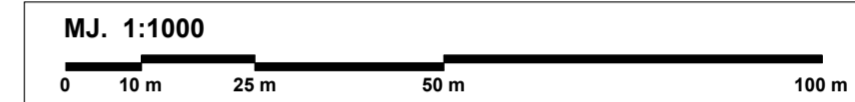
**0. Postojeće stanje**



Županija: <b>ZADARSKA ŽUPANIJA</b>	
Jedinica lokalne samouprave: <b>OPĆINA SV. FILIP I JAKOV</b>	
Naziv prostornog plana: <b>URBANISTIČKI PLAN UREĐENJA NEIZGRAĐENOG DIJELA NASELJA RAŠTANE DONJE (UPU-2)</b> <b>- PRIJEDLOG PLANA -</b>	
Naziv kartografskog prikaza: <b>Postojeće stanje</b>	
Broj kartografskog prikaza: <b>0.</b>	Mjerilo kartografskog prikaza: <b>1:1000</b>
Odluka o izradi: "Službeni glasnik Općine Sveti Filip i Jakov" br. 05/20 i 13/22	Odluka predstavničkog tijela o donošenju plana: "Službeni glasnik Općine Sv. Filip i Jakov" br. xx/22"
Objava javne rasprave (datum objave): 13. rujna 2022.	Javni uvid od: 15. rujna 2022. do: 15. listopada 2022.
Pečat tijela odgovornog za provođenje javne rasprave:	Odgovorna osoba za provođenje javne rasprave: Pročelnik JUO Općine Sveti Filip i Jakov Jure Jelenić, d.i.g. (ime, prezime i potpis)
Suglasnost na plan prema članku 108. Zakona o prostornom uređenju ("Narodne novine" br. 153/13, 65/17, 114/18, 39/19, 98/19) broj suglasnosti i klasa: Urbroj: , Klasa: , datum: .	
Pravna osoba / tijelo koje je izradilo plan: J.D.O.O. za arhitektonske djelatnosti i usluge Jadranska 17A, 23 242 Ploče, tel: 023286402, mob: 099902268	
Pečat pravne osobe / tijela koje je izradilo plan:	Odgovorna osoba:  <b>Martina Brala</b> (ime, prezime i potpis)
Odgovorni voditelj: <b>Martina Brala, dipl.ing.arh., ovlaštena arhitektica urbanistica</b>	
Stručni tim u izradi plana: 1. <u>Martina Brala, dipl.ing.arh.</u> 4. <u>Zvonimir Štorić, mag.ing.aedif.</u> 2. <u>Damir Mandra, dipl.ing.grad.</u> 5. <u>Jurica Jurjević, dipl.ing.el.</u> 3. <u>Marina Mandra, mag.ing.aedif.</u> 6. <u>Marina Zebić, mag.ing.aedif.</u>	
Pečat Općinskog vijeća Općine Sveti Filip i Jakov:	Predsjednik Općinskog vijeća Općine Sveti Filip i Jakov:  <b>Igor Pedisić</b> (ime, prezime i potpis)
Istovjetnost ovog prostornog plana s izvornikom ovjerava:  (ime, prezime i potpis)	Pečat nadležnog tijela:



- KAZALO:**
-  GRANICA OBUHVATA
  -  M1 MJEŠOVITA NAMJENA PRETEŽITO STAMBENA
  -  Z1 JAVNE ZELENE POVRŠINE
  -  IS POVRŠINE INFRASTRUKTURNIH SUSTAVA
  -  Ž6045 OZNAKA CESTE
  -  PLANIRANA ŽUPANIJSKA CESTA - MOGUĆI ILI ALTERNATIVNI KORIDOR(TRASA) CESTE
  -  RASKRIŽJE CESTE U DVIJE RAZINE



 **OPĆINA SV. FILIP I JAKOV**

**URBANISTIČKI PLAN UREĐENJA NEIZGRAĐENOG DIJELA NASELJA RAŠTANE DONJE (UPU-2)**


**1. Korištenje i namjena površina** 


Županija: ZADARSKA ŽUPANIJA  
 Jedinica lokalne samouprave: OPĆINA SV. FILIP I JAKOV  
 Naziv prostornog plana: URBANISTIČKI PLAN UREĐENJA NEIZGRAĐENOG DIJELA NASELJA RAŠTANE DONJE (UPU-2)  
**- PRIJEDLOG PLANA -**

Naziv kartografskog prikaza: **Korištenje i namjena površina (s DOF-om)**

Broj kartografskog prikaza: <b>1.A.</b>	Mjerilo kartografskog prikaza: <b>1:1000</b>
Odluka o izradi: "Službeni glasnik Općine Sveti Filip i Jakov" br. 05/20 i 13/22	Odluka predstavničkog tijela o donošenju plana: "Službeni glasnik Općine Sv. Filip i Jakov" br. xx/22
Objava javne rasprave (datum objave): 13. rujna 2022.	Javni uvid od: 15. rujna 2022. do: 15. listopada 2022.
Pečat tijela odgovornog za provođenje javne rasprave:	Odgovorna osoba za provođenje javne rasprave: Pročelnik JUO Općine Sveti Filip i Jakov Jure Jelenić, d.i.g. (ime, prezime i potpis)

Suglasnost na plan prema članku 108. Zakona o prostornom uređenju ("Narodne novine" br.153/13, 65/17, 114/18, 39/19, 98/19)  
 broj suglasnosti i klasa: Urbroj: , Klasa: , datum: .

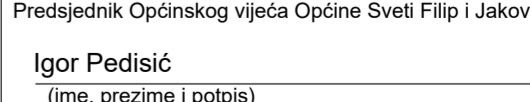
Pravna osoba / tijelo koje je izradio plan:  J.D.O.O. za arhitektonske djelatnosti i usluge  
 Jadranska 17A, 23 242 Ploče, tel: 023286402, mob: 099902268

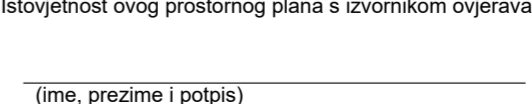
Pečat pravne osobe / tijela koje je izradio plan:   
 Odgovorna osoba: **Martina Brala**  
 (ime, prezime i potpis)

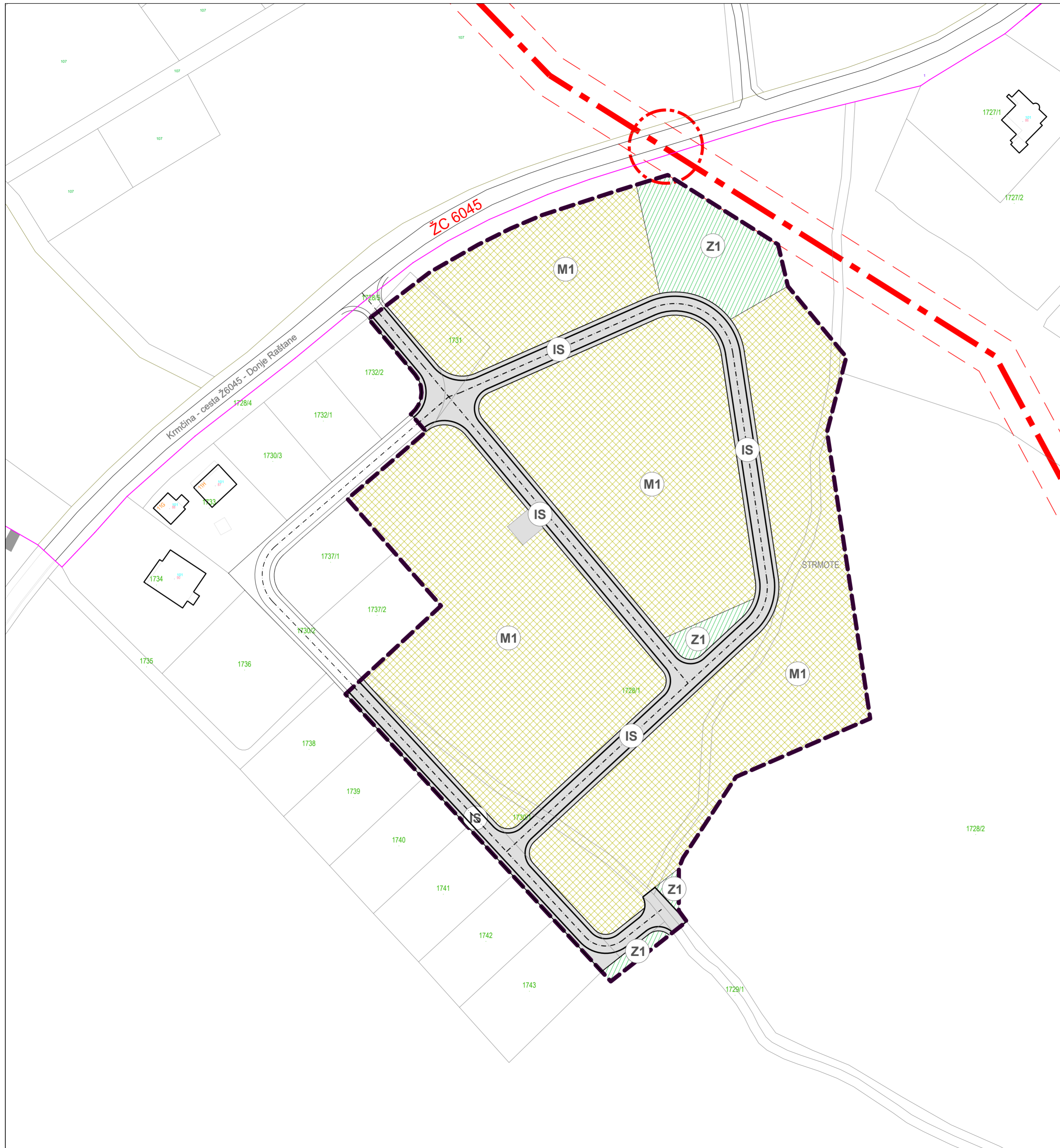
Odgovorni voditelj: **Martina Brala, dipl.ing.arh., ovlaštena arhitektica urbanistica**



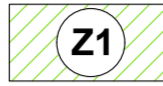




Stručni tim u izradi plana:

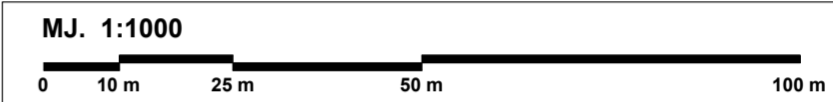
1. <u>Martina Brala, dipl.ing.arh.</u>	4. <u>Zvonimir Štorić, mag.ing.aedif.</u>
2. <u>Damir Mandra, dipl.ing.grad.</u>	5. <u>Jurica Jurjević, dipl.ing.el.</u>
3. <u>Marina Mandra, mag.ing.aedif.</u>	6. <u>Marina Zebić, mag.ing.aedif.</u>

Pečat Općinskog vijeća Općine Sveti Filip i Jakov:   
 Predsjednik Općinskog vijeća Općine Sveti Filip i Jakov: **Igor Pedisić**  
 (ime, prezime i potpis)

Istovjetnost ovog prostornog plana s izvornikom ovjerava:   
 (ime, prezime i potpis) Pečat nadležnog tijela:



- KAZALO:**
-  GRANICA OBUHVATA
  -  MJEŠOVITA NAMJENA  
PRETEŽITO STAMBENA
  -  Z1 JAVNE ZELENE POVRŠINE
  -  IS POVRŠINE  
INFRASTRUKTURNIH SUSTAVA
  -  Ž6045 OZNAKA CESTE
  -  PLANIRANA ŽUPANIJSKA CESTA  
- MOGUĆI ILI ALTERNATIVNI KORIDOR(TRASA) CESTE
  -  RASKRŽJE CESTA U DVIJE RAZINE



 **OPĆINA SV. FILIP I JAKOV**

**URBANISTIČKI PLAN UREĐENJA  
NEIZGRAĐENOG DIJELA NASELJA  
RAŠTANE DONJE (UPU-2)**

**1. Korištenje i namjena površina**

Županija: ZADARSKA ŽUPANIJA  
 Jedinica lokalne samouprave: OPĆINA SV. FILIP I JAKOV  
 Naziv prostornog plana: URBANISTIČKI PLAN UREĐENJA NEIZGRAĐENOG DIJELA NASELJA RAŠTANE DONJE (UPU-2)  
**- PRIJEDLOG PLANA -**

Naziv kartografskog prikaza:  
**Korištenje i namjena površina**


Broj kartografskog prikaza: **1.B.** Mjerilo kartografskog prikaza: **1:1000**

Odluka o izradi: "Službeni glasnik Općine Sveti Filip i Jakov" br. 05/20 i 13/22 Odluka predstavničkog tijela o donošenju plana: "Službeni glasnik Općine Sv.Filip i Jakov" br. xx/22"

Objava javne rasprave (datum objave): 13. rujna 2022. Javni uvid od: 15. rujna 2022. do: 15. listopada 2022.

Pečat tijela odgovornog za provođenje javne rasprave: Odgovorna osoba za provođenje javne rasprave: Pročelnik JUO Općine Sveti Filip i Jakov Jure Jelenić, d.i.g. (ime, prezime i potpis)

Suglasnost na plan prema članku 108. Zakona o prostornom uređenju ("Narodne novine" br.153/13, 65/17, 114/18, 39/19, 98/19) broj suglasnosti i klasa: , Klasa: , datum: .

Pravna osoba / tijelo koje je izradio plan:  J.D.O.O. za arhitektonske djelatnosti i usluge Jadranska 17A, 23 242 Ploče, tel: 023266402, mob: 099902268

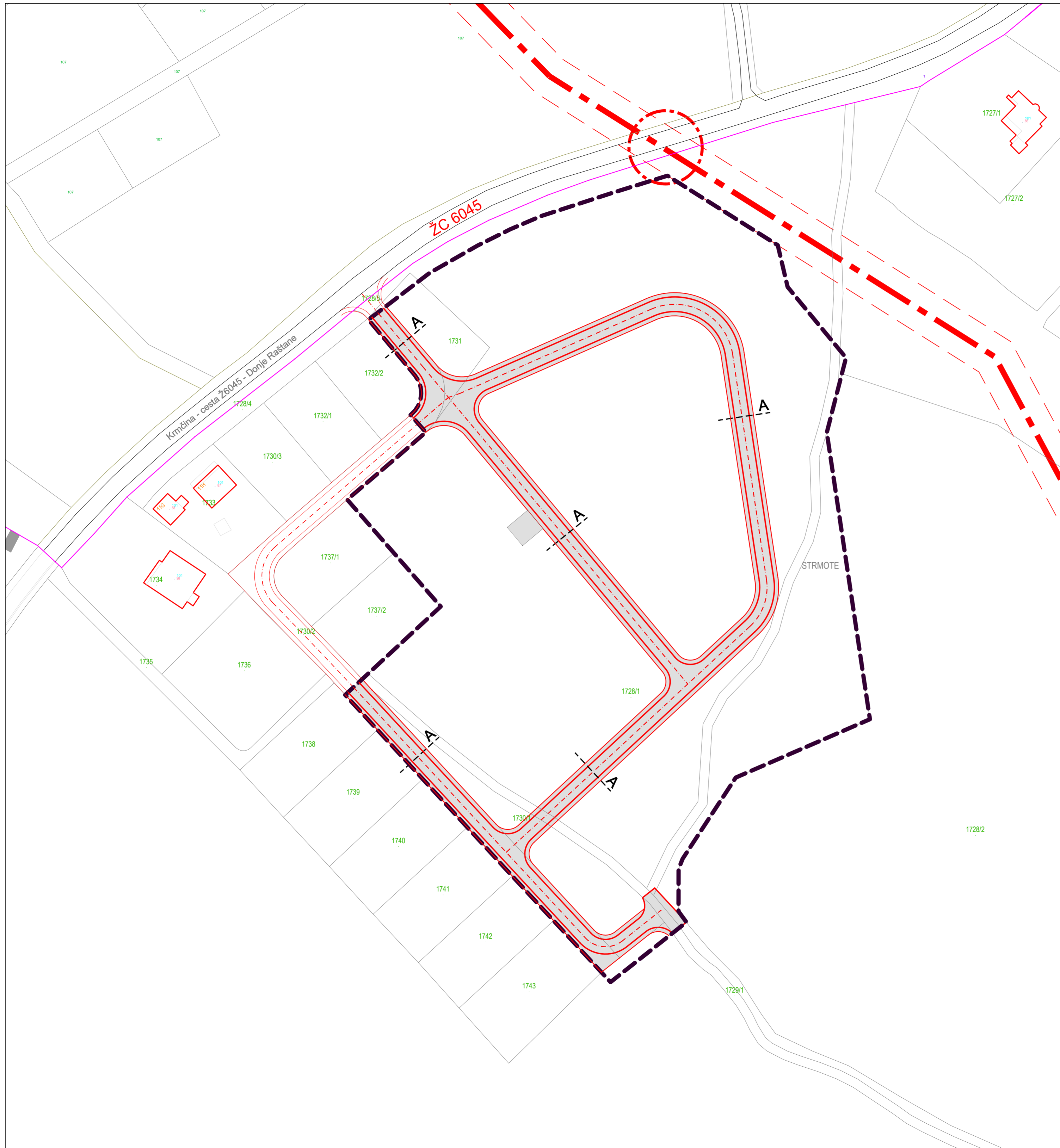
Pečat pravne osobe / tijela koje je izradio plan: Odgovorna osoba: **Martina Brala** (ime, prezime i potpis)

Odgovorni voditelj: **Martina Brala, dipl.ing.arh., ovlaštena arhitektica urbanistica**

Stručni tim u izradi plana:  
 1. Martina Brala, dipl.ing.arh. 4. Zvonimir Štorić, mag.ing.aedif.  
 2. Damir Mandra, dipl.ing.grad. 5. Jurica Jurjević, dipl.ing.el.  
 3. Marina Mandra, mag.ing.aedif. 6. Marina Zebić, mag.ing.aedif.

Pečat Općinskog vijeća Općine Sveti Filip i Jakov: Predsjednik Općinskog vijeća Općine Sveti Filip i Jakov: **Igor Pedišić** (ime, prezime i potpis)

Istovjetnost ovog prostornog plana s izvornikom ovjerava: Pečat nadležnog tijela: (ime, prezime i potpis)

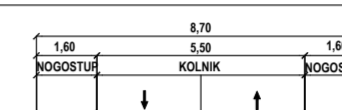


- KAZALO:**
- GRANICA OBUHVATA
  - CESTOVNI PROMET**
  - OS CESTE
  - RUB KOLNIKA
  - RUB NOGOSTUPA
  - OZNAKA PRESJEKA CESTE
  - OZNAKA CESTE
  - PLANIRANA ŽUPANIJSKA CESTA - MOGUĆI ILI ALTERNATIVNI KORIDOR (TRASA) CESTE
  - RASKRIŽJE CESTA U DVIJE RAZINE

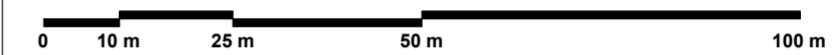
**POPREČNI PROFILI CESTOVNE MREŽE**

MJ. 1:200

A - A



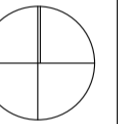
MJ. 1:1000




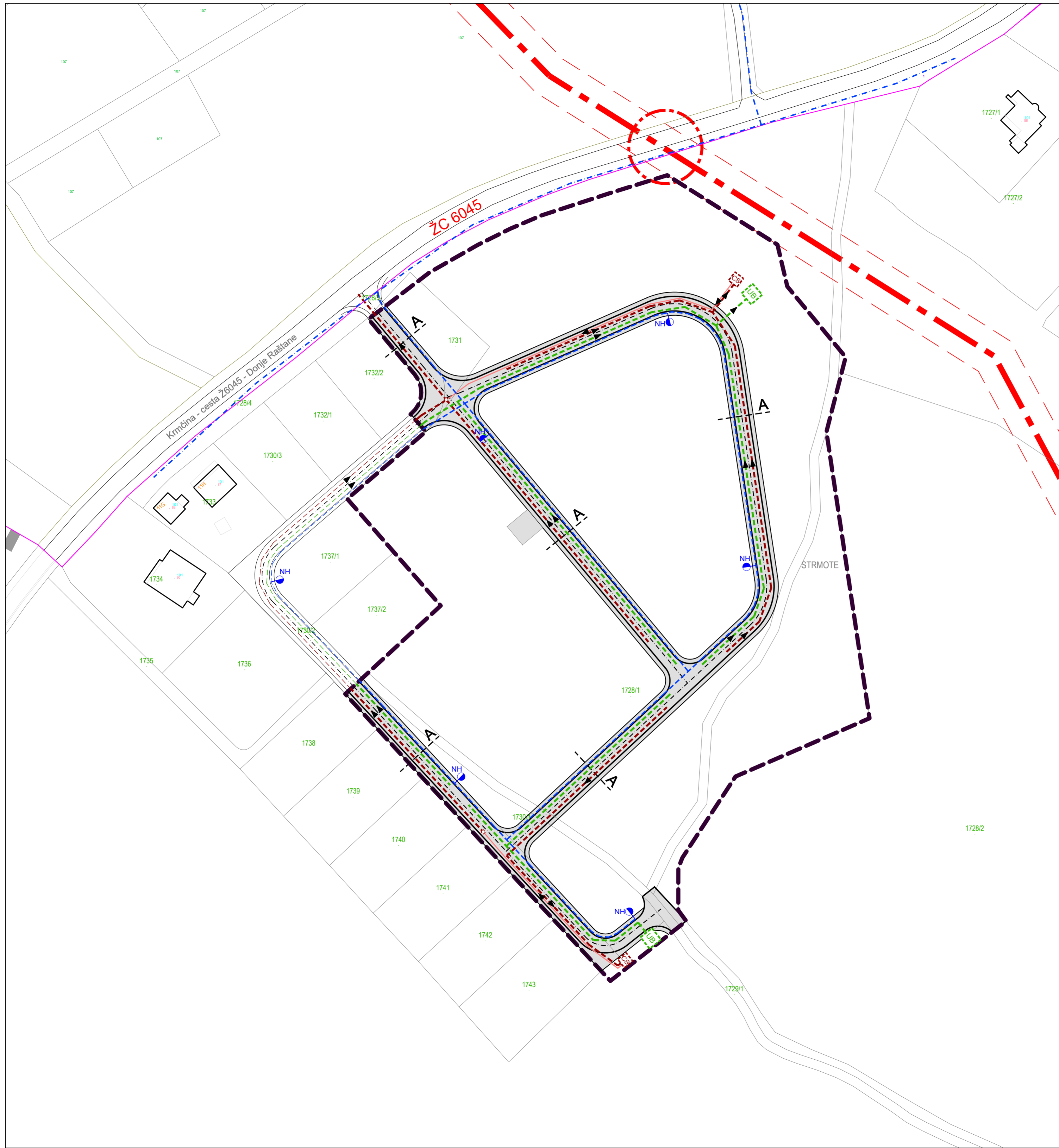
**OPĆINA SV. FILIP I JAKOV**

**URBANISTIČKI PLAN UREĐENJA  
NEIZGRAĐENOG DIJELA NASELJA  
RAŠTANE DONJE (UPU-2)**

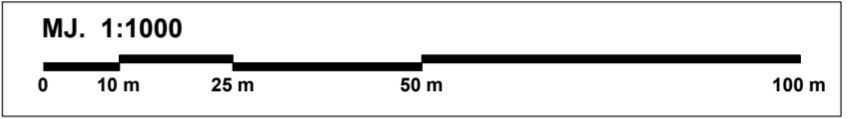
**2.1. Prometna mreža**



Županija: ZADARSKA ŽUPANIJA	
Jedinica lokalne samouprave: OPĆINA SV. FILIP I JAKOV	
Naziv prostornog plana: URBANISTIČKI PLAN UREĐENJA NEIZGRAĐENOG DIJELA NASELJA RAŠTANE DONJE (UPU-2) <b>- PRIJEDLOG PLANA -</b>	
Naziv kartografskog prikaza: Prometna mreža	
Broj kartografskog prikaza: <b>2.1.</b>	Mjerilo kartografskog prikaza: <b>1:1000</b>
Odluka o izradi: "Službeni glasnik Općine Sveti Filip i Jakov" br. 05/20 i 13/22	Odluka predstavničkog tijela o donošenju plana: "Službeni glasnik Općine Sv. Filip i Jakov" br. xx/22
Objava javne rasprave (datum objave): 13. rujna 2022.	Javni uvid od: 15. rujna 2022. do: 15. listopada 2022.
Pečat tijela odgovornog za provođenje javne rasprave:	Odgovorna osoba za provođenje javne rasprave: Pročelnik JUO Općine Sveti Filip i Jakov Jure Jelenić, d.i.g. (ime, prezime i potpis)
Suglasnost na plan prema članku 108. Zakona o prostornom uređenju ("Narodne novine" br. 153/13, 65/17, 114/18, 39/19, 98/19) broj suglasnosti i klasa: Urbroj: , Klasa: , datum: .	
Pravna osoba / tijelo koje je izradilo plan:  J.D.O.O. za arhitektonske djelatnosti i usluge Jadranska 17A, 23 242 Ploče, tlf: 023266402, mob: 099902268	
Pečat pravne osobe / tijela koje je izradilo plan:	Odgovorna osoba: <b>Martina Brala</b> (ime, prezime i potpis)
Odgovorni voditelj: <b>Martina Brala, dipl.ing.arh., ovlaštena arhitektica urbanistica</b>	
Stručni tim u izradi plana:	
1. <b>Martina Brala, dipl.ing.arh.</b>	4. <b>Zvonimir Štorić, mag.ing.aedif.</b>
2. <b>Damir Mandra, dipl.ing.grad.</b>	5. <b>Jurica Jurjević, dipl.ing.el.</b>
3. <b>Marina Mandra, mag.ing.aedif.</b>	6. <b>Marina Zebić, mag.ing.aedif.</b>
Pečat Općinskog vijeća Općine Sveti Filip i Jakov:	Predsjednik Općinskog vijeća Općine Sveti Filip i Jakov: <b>Igor Pedišić</b> (ime, prezime i potpis)
Istovjetnost ovog prostornog plana s izvornikom ovjerava: _____ (ime, prezime i potpis)	Pečat nadležnog tijela:



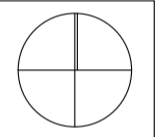
- KAZALO:**
- GRANICA OBUHVATA
  - VODOOPSKRBA**
  - PLANIRANI VODOVOD
  - PLANIRANI VODOVOD
  - HIDRANT
  - ODVODNJA**
  - PLANIRANA FEKALNA ODVODNJA
  - PLANIRANA TLAČNA FEKALNA ODVODNJA
  - PLANIRANA OBORINSKA ODVODNJA
  - PLANIRANA FEKALNA CRPNA STANICA
  - PLANIRANI UPOJNI BUNAR
  - Ž6045 OZNAKA CESTE
  - PLANIRANA ŽUPANIJSKA CESTA - MOGUĆI ILI ALTERNATIVNI KORIDOR (TRASA) CESTE
  - RASKRIŽJE CESTA U DVIJE RAZINE



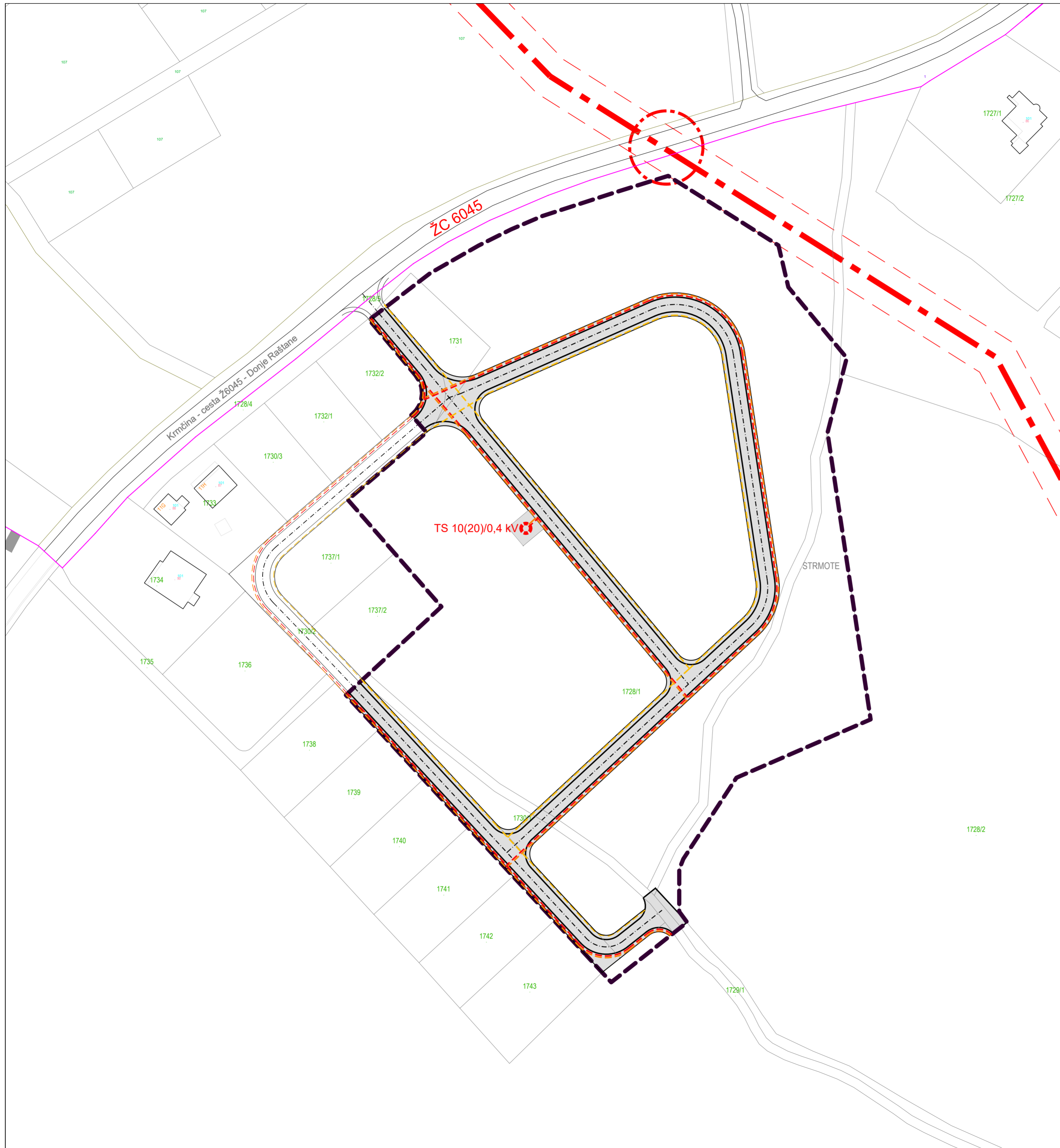
## OPĆINA SV. FILIP I JAKOV

### URBANISTIČKI PLAN UREĐENJA NEIZGRAĐENOG DIJELA NASELJA RAŠTANE DONJE (UPU-2)

#### 2.2. Vodoopskrbna mreža i i odvodnja




Županija: ZADARSKA ŽUPANIJA	
Jedinica lokalne samouprave: OPĆINA SV. FILIP I JAKOV	
Naziv prostornog plana: URBANISTIČKI PLAN UREĐENJA NEIZGRAĐENOG DIJELA NASELJA RAŠTANE DONJE (UPU-2) <b>- PRIJEDLOG PLANA -</b>	
Naziv kartografskog prikaza: Vodoopskrbna mreža i i odvodnja	
Broj kartografskog prikaza: <b>2.2.</b>	Mjerilo kartografskog prikaza: <b>1:1000</b>
Odluka o izradi: "Službeni glasnik Općine Sveti Filip i Jakov" br. 05/20 i 13/22	Odluka predstavničkog tijela o donošenju plana: "Službeni glasnik Općine Sv. Filip i Jakov" br. xx/22
Objava javne rasprave (datum objave): 13. rujna 2022.	Javni uvid od: 15. rujna 2022. do: 15. listopada 2022.
Pečat tijela odgovornog za provođenje javne rasprave:	Odgovorna osoba za provođenje javne rasprave: Pročelnik JUO Općine Sveti Filip i Jakov Jure Jelenić, d.i.g. (ime, prezime i potpis)
Suglasnost na plan prema članku 108. Zakona o prostornom uređenju ("Narodne novine" br. 153/13, 65/17, 114/18, 39/19, 98/19) broj suglasnosti i klasa: Urbroj: , Klasa: , datum: .	
Pravna osoba / tijelo koje je izradilo plan:  J.D.O.O. za arhitektonske djelatnosti i usluge Jadranska 17A, 23 242 Ploče, tel: 023266403, mob: 099902268	
Pečat pravne osobe / tijela koje je izradilo plan:	Odgovorna osoba: <b>Martina Brala</b> (ime, prezime i potpis)
Odgovorni voditelj: <b>Martina Brala, dipl.ing.arh., ovlaštena arhitektica urbanistica</b>	
Stručni tim u izradi plana:	
1. <b>Martina Brala, dipl.ing.arh.</b>	4. <b>Zvonimir Štorić, mag.ing.aedif.</b>
2. <b>Damir Mandra, dipl.ing.grad.</b>	5. <b>Jurica Jurjević, dipl.ing.el.</b>
3. <b>Marina Mandra, mag.ing.aedif.</b>	6. <b>Marina Zebić, mag.ing.aedif.</b>
Pečat Općinskog vijeća Općine Sveti Filip i Jakov:	Predsjednik Općinskog vijeća Općine Sveti Filip i Jakov: <b>Igor Pedisić</b> (ime, prezime i potpis)
Istovjetnost ovog prostornog plana s izvornikom ovjerava: _____ (ime, prezime i potpis)	Pečat nadležnog tijela:



**KAZALO:**

- GRANICA OBUHVATA
- JAVNE TELEKOMUNIKACIJE U NEPOKRETNOSTI MREŽI  
DISTRIBUTIVNA TELEKOMUNIKACIJSKA KANALIZACIJA (DTK) - PLANIRANO
- ENERGETSKI SUSTAV - ELEKTROENERGETIKA  
TRAFOSTANICA 10(20) KV - PLANIRANA
- TRASE VODOVA DISTRIBUTIVNE ELEKTROENERGETSKE MREŽE - PLANIRANO
- TRASE VODOVA JAVNE RASVJETE - PLANIRANO
- OZNAKA CESTE
- PLANIRANA ŽUPANIJSKA CESTA  
- MOGUĆI ILI ALTERNATIVNI KORIDOR(TRAS) CESTE
- RASKRIŽJE CESTA U DVIJE RAZINE

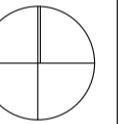
MJ. 1:1000



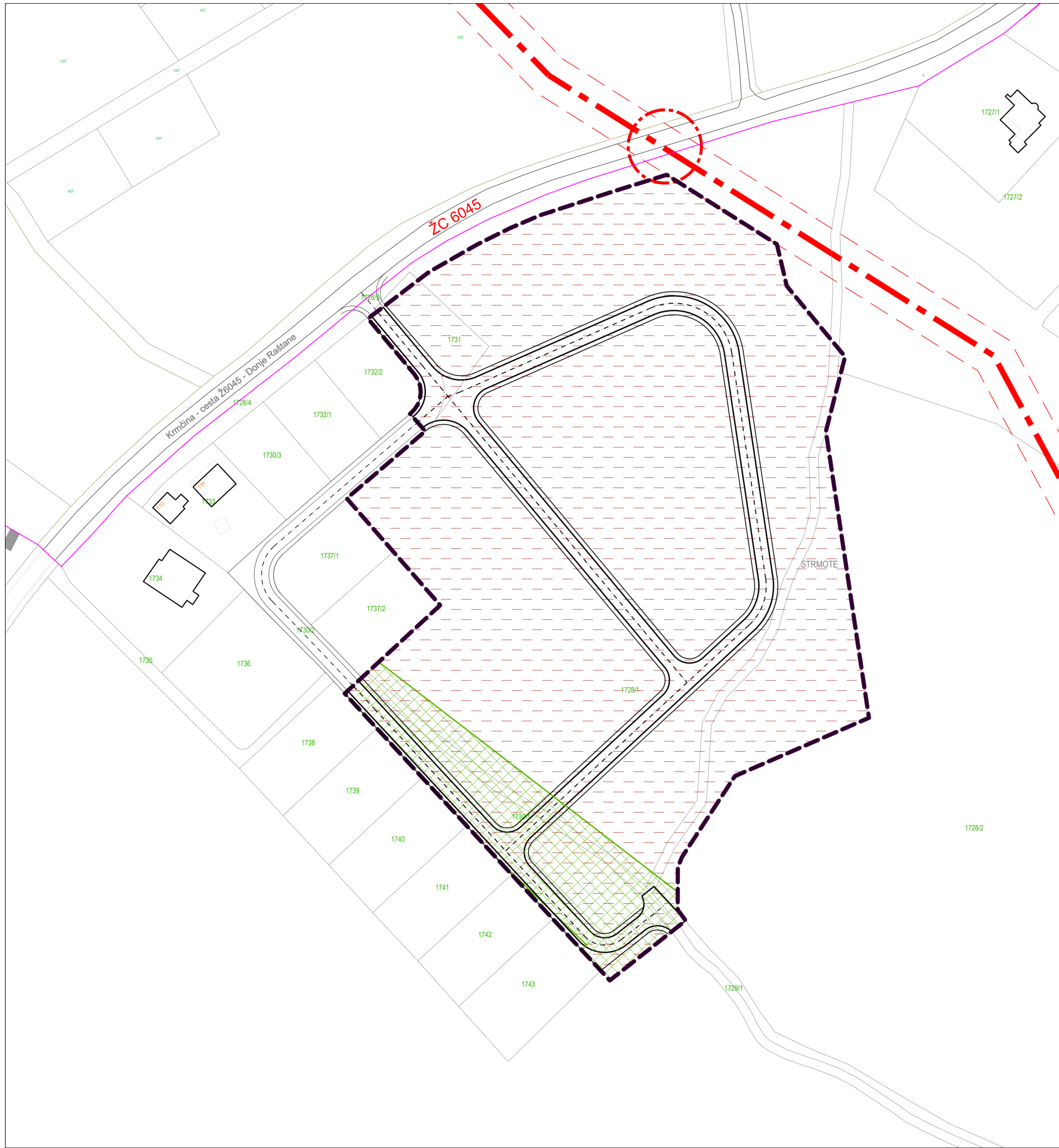
**OPĆINA SV. FILIP I JAKOV**







**URBANISTIČKI PLAN UREĐENJA  
NEIZGRAĐENOG DIJELA NASELJA  
RAŠTANE DONJE (UPU-2)**

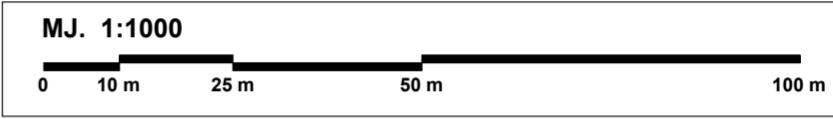
**2.3. Telekomunikacijska i energetska mreža**



Županija: ZADARSKA ŽUPANIJA	
Jedinica lokalne samouprave: OPĆINA SV. FILIP I JAKOV	
Naziv prostornog plana: URBANISTIČKI PLAN UREĐENJA NEIZGRAĐENOG DIJELA NASELJA RAŠTANE DONJE (UPU-2) <b>- PRIJEDLOG PLANA -</b>	
Naziv kartografskog prikaza: <b>Telekomunikacijska i energetska mreža</b>	
Broj kartografskog prikaza: <b>2.3.</b>	Mjerilo kartografskog prikaza: <b>1:1000</b>
Odluka o izradi: "Službeni glasnik Općine Sveti Filip i Jakov" br. 05/20 i 13/22	Odluka predstavničkog tijela o donošenju plana: "Službeni glasnik Općine Sv.Filip i Jakov" br. xx/22"
Objava javne rasprave (datum objave): 13. rujna 2022.	Javni uvid od: 15. rujna 2022. do: 15. listopada 2022.
Pečat tijela odgovornog za provođenje javne rasprave:	Odgovorna osoba za provođenje javne rasprave: Pročelnik JUO Općine Sveti Filip i Jakov Jure Jelenić, d.i.g. (ime, prezime i potpis)
Suglasnost na plan prema članku 108. Zakona o prostornom uređenju ("Narodne novine" br.153/13, 65/17, 114/18, 39/19, 98/19) broj suglasnosti i klasa: Ur broj: , Klasa: , datum: .	
Pravna osoba / tijelo koje je izradilo plan:  J.D.O.O. za arhitektonske djelatnosti i usluge Jadranska 17A, 23 242 Ploče, tlf: 023266402, mob: 099902268	
Pečat pravne osobe / tijela koje je izradilo plan:	Odgovorna osoba: <b>Martina Brala</b> (ime, prezime i potpis)
Odgovorni voditelj: <b>Martina Brala, dipl.ing.arh., ovlaštena arhitektica urbanistica</b>	
Stručni tim u izradi plana: 1. <u>Martina Brala, dipl.ing.arh.</u> 4. <u>Zvonimir Štorić, mag.ing.aedif.</u> 2. <u>Damir Mandra, dipl.ing.grad.</u> 5. <u>Jurica Jurjević, dipl.ing.el.</u> 3. <u>Marina Mandra, mag.ing.aedif.</u> 6. <u>Marina Zebić, mag.ing.aedif.</u>	
Pečat Općinskog vijeća Općine Sveti Filip i Jakov:	Predsjednik Općinskog vijeća Općine Sveti Filip i Jakov: <b>Igor Pedisić</b> (ime, prezime i potpis)
Istovjetnost ovog prostornog plana s izvornikom ovjerava: _____ (ime, prezime i potpis)	Pečat nadležnog tijela:

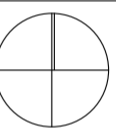


- KAZALO:**
-  GRANICA OBUHVATA
  - PODRUČJA POSEBNIH OGRANIČENJA U KORIŠTENJU**
  - KRAJOBRAZ**
  -  VRIJEDAN KRAJOLIK
  - TLO**
  -  PODRUČJE NAJVEĆEG INTENZITETA POTRESA (VII I VIŠI STUPANJ MCS LJESTVICE)
  -  Ž6045 OZNAKA CESTE
  -  PLANIRANA ŽUPANIJSKA CESTA - MOGUĆI ILI ALTERNATIVNI KORIDOR (TRASA) CESTE
  -  RASKRIŽJE CESTA U DVIJE RAZINE



 **OPĆINA SV. FILIP I JAKOV**

**URBANISTIČKI PLAN UREĐENJA NEIZGRAĐENOG DIJELA NASELJA RAŠTANE DONJE (UPU-2)**

**3. Uvjeti korištenja, uređenja i zaštite površina** 

Županija: **ZADARSKA ŽUPANIJA**  
 Jedinica lokalne samouprave: **OPĆINA SV. FILIP I JAKOV**

Naziv prostornog plana: **URBANISTIČKI PLAN UREĐENJA NEIZGRAĐENOG DIJELA NASELJA RAŠTANE DONJE (UPU-2) - PRIJEDLOG PLANA -**

Naziv kartografskog prikaza: **Uvjeti korištenja, uređenja i zaštite površina**


Broj kartografskog prikaza: **3.** Mjerilo kartografskog prikaza: **1:1000**

Odluka o izradi: "Službeni glasnik Općine Sveti Filip i Jakov" br. 05/20 i 13/22 Odluka predstavničkog tijela o donošenju plana: "Službeni glasnik Općine Sv. Filip i Jakov" br. xx/22"

Objava javne rasprave (datum objave): 13. rujna 2022. Javni uvid od: 15. rujna 2022. do: 15. listopada 2022.

Pečat tijela odgovornog za provođenje javne rasprave: Odgovorna osoba za provođenje javne rasprave: Pročelnik JUO Općine Sveti Filip i Jakov Jure Jelenić, d.i.g. (ime, prezime i potpis)

Suglasnost na plan prema članku 108. Zakona o prostornom uređenju ("Narodne novine" br. 153/13, 65/17, 114/18, 39/19, 98/19) broj suglasnosti i klasa: Urbroj: , Klasa: , datum: .

Pravna osoba / tijelo koje je izradilo plan:  J.D.O.O. za arhitektonske djelatnosti i usluge Jadranska 17A, 23 242 Ploče, tel: 023266402, mob: 099902268

Pečat pravne osobe / tijela koje je izradilo plan: Odgovorna osoba: **Martina Brala** (ime, prezime i potpis)

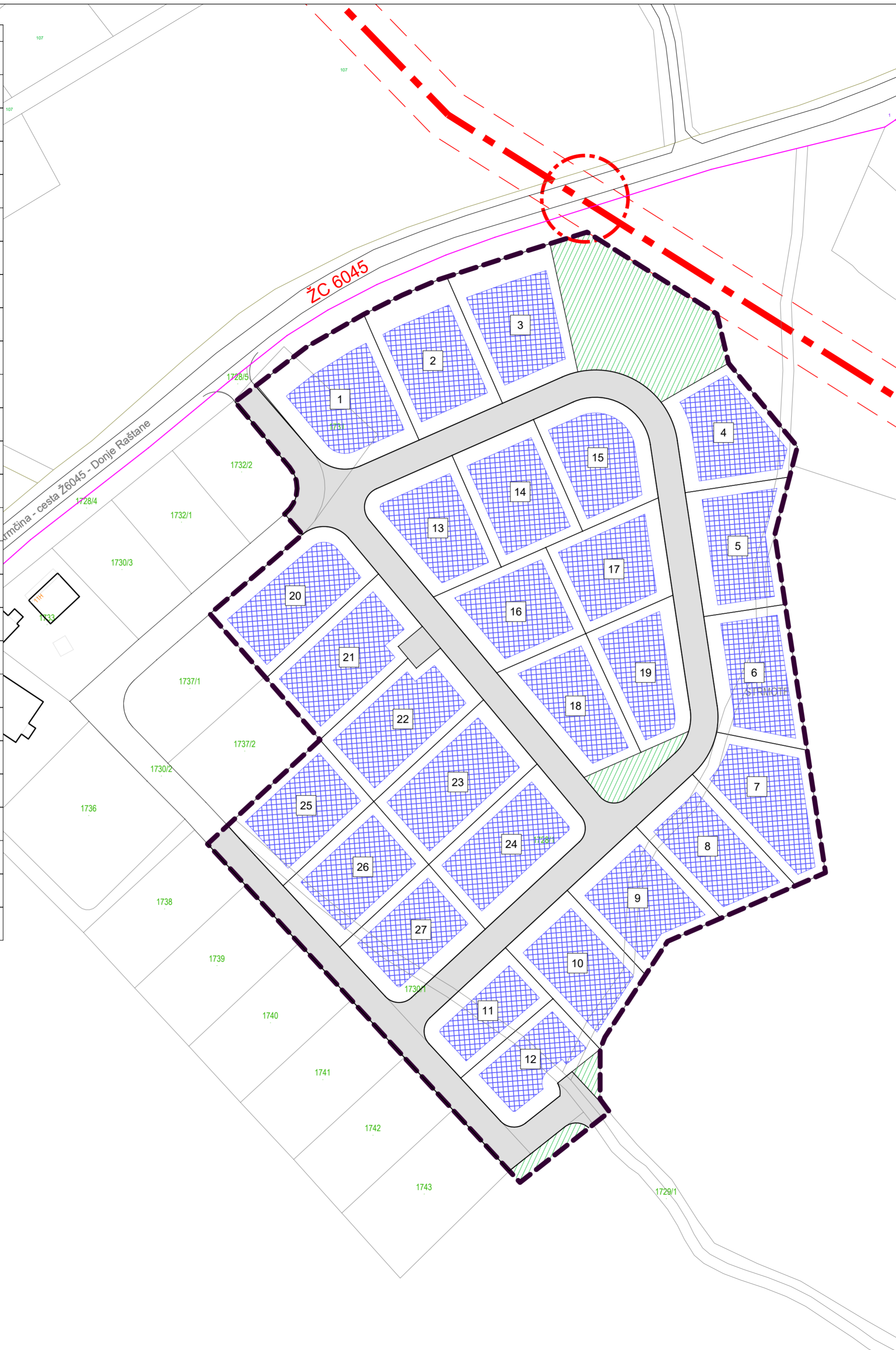
Odgovorni voditelj: **Martina Brala, dipl.ing.arh., ovlaštena arhitektica urbanistica**

Stručni tim u izradi plana:  
 1. **Martina Brala, dipl.ing.arh.** 4. **Zvonimir Štorić, mag.ing.aedif.**  
 2. **Damir Mandra, dipl.ing.grad.** 5. **Jurica Jurjević, dipl.ing.el.**  
 3. **Marina Mandra, mag.ing.aedif.** 6. **Marina Zebić, mag.ing.aedif.**

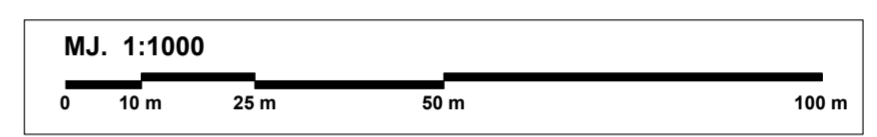
Pečat Općinskog vijeća Općine Sveti Filip i Jakov: Predsjednik Općinskog vijeća Općine Sveti Filip i Jakov: **Igor Pedisić** (ime, prezime i potpis)

Istovjetnost ovog prostornog plana s izvornikom ovjerava: Pečat nadležnog tijela: (ime, prezime i potpis)

NOVOPLANIRANE GRAĐEVNE ČESTICE		
1	P=1440 m <sup>2</sup>	(M1) - MJEŠOVITA NAMJENA PRETEŽNO STAMBENA
2	P=1285 m <sup>2</sup>	(M1) - MJEŠOVITA NAMJENA PRETEŽNO STAMBENA
3	P=1284 m <sup>2</sup>	(M1) - MJEŠOVITA NAMJENA PRETEŽNO STAMBENA
4	P=1112 m <sup>2</sup>	(M1) - MJEŠOVITA NAMJENA PRETEŽNO STAMBENA
5	P=1112 m <sup>2</sup>	(M1) - MJEŠOVITA NAMJENA PRETEŽNO STAMBENA
6	P=1112 m <sup>2</sup>	(M1) - MJEŠOVITA NAMJENA PRETEŽNO STAMBENA
7	P=1175 m <sup>2</sup>	(M1) - MJEŠOVITA NAMJENA PRETEŽNO STAMBENA
8	P=1080 m <sup>2</sup>	(M1) - MJEŠOVITA NAMJENA PRETEŽNO STAMBENA
9	P=1079 m <sup>2</sup>	(M1) - MJEŠOVITA NAMJENA PRETEŽNO STAMBENA
10	P=1075 m <sup>2</sup>	(M1) - MJEŠOVITA NAMJENA PRETEŽNO STAMBENA
11	P=825 m <sup>2</sup>	(M1) - MJEŠOVITA NAMJENA PRETEŽNO STAMBENA
12	P=895 m <sup>2</sup>	(M1) - MJEŠOVITA NAMJENA PRETEŽNO STAMBENA
13	P=1119 m <sup>2</sup>	(M1) - MJEŠOVITA NAMJENA PRETEŽNO STAMBENA
14	P=1102 m <sup>2</sup>	(M1) - MJEŠOVITA NAMJENA PRETEŽNO STAMBENA
15	P=1109 m <sup>2</sup>	(M1) - MJEŠOVITA NAMJENA PRETEŽNO STAMBENA
16	P=1061 m <sup>2</sup>	(M1) - MJEŠOVITA NAMJENA PRETEŽNO STAMBENA
17	P=1052 m <sup>2</sup>	(M1) - MJEŠOVITA NAMJENA PRETEŽNO STAMBENA
18	P=1061 m <sup>2</sup>	(M1) - MJEŠOVITA NAMJENA PRETEŽNO STAMBENA
19	P=1009 m <sup>2</sup>	(M1) - MJEŠOVITA NAMJENA PRETEŽNO STAMBENA
20	P=1265 m <sup>2</sup>	(M1) - MJEŠOVITA NAMJENA PRETEŽNO STAMBENA
21	P=1219 m <sup>2</sup>	(M1) - MJEŠOVITA NAMJENA PRETEŽNO STAMBENA
22	P=1207 m <sup>2</sup>	(M1) - MJEŠOVITA NAMJENA PRETEŽNO STAMBENA
23	P=1262 m <sup>2</sup>	(M1) - MJEŠOVITA NAMJENA PRETEŽNO STAMBENA
24	P=1273 m <sup>2</sup>	(M1) - MJEŠOVITA NAMJENA PRETEŽNO STAMBENA
25	P=1039 m <sup>2</sup>	(M1) - MJEŠOVITA NAMJENA PRETEŽNO STAMBENA
26	P=1041 m <sup>2</sup>	(M1) - MJEŠOVITA NAMJENA PRETEŽNO STAMBENA
27	P=1040 m <sup>2</sup>	(M1) - MJEŠOVITA NAMJENA PRETEŽNO STAMBENA



- KAZALO:**
- GRANICA OBUHVATA
  - OBLICI KORIŠTENJA**
  - NOVA GRADNJA
  - GRANICE NOVOPLANIRANIH GRAĐEVNIH ČESTICA
  - Ž6045
  - OZNAKA CESTE
  - PLANIRANA ŽUPANIJSKA CESTA
  - MOGUĆI ILI ALTERNATIVNI KORIDOR(TRASA) CESTE
  - RASKRIŽJE CESTA U DVIJE RAZINE



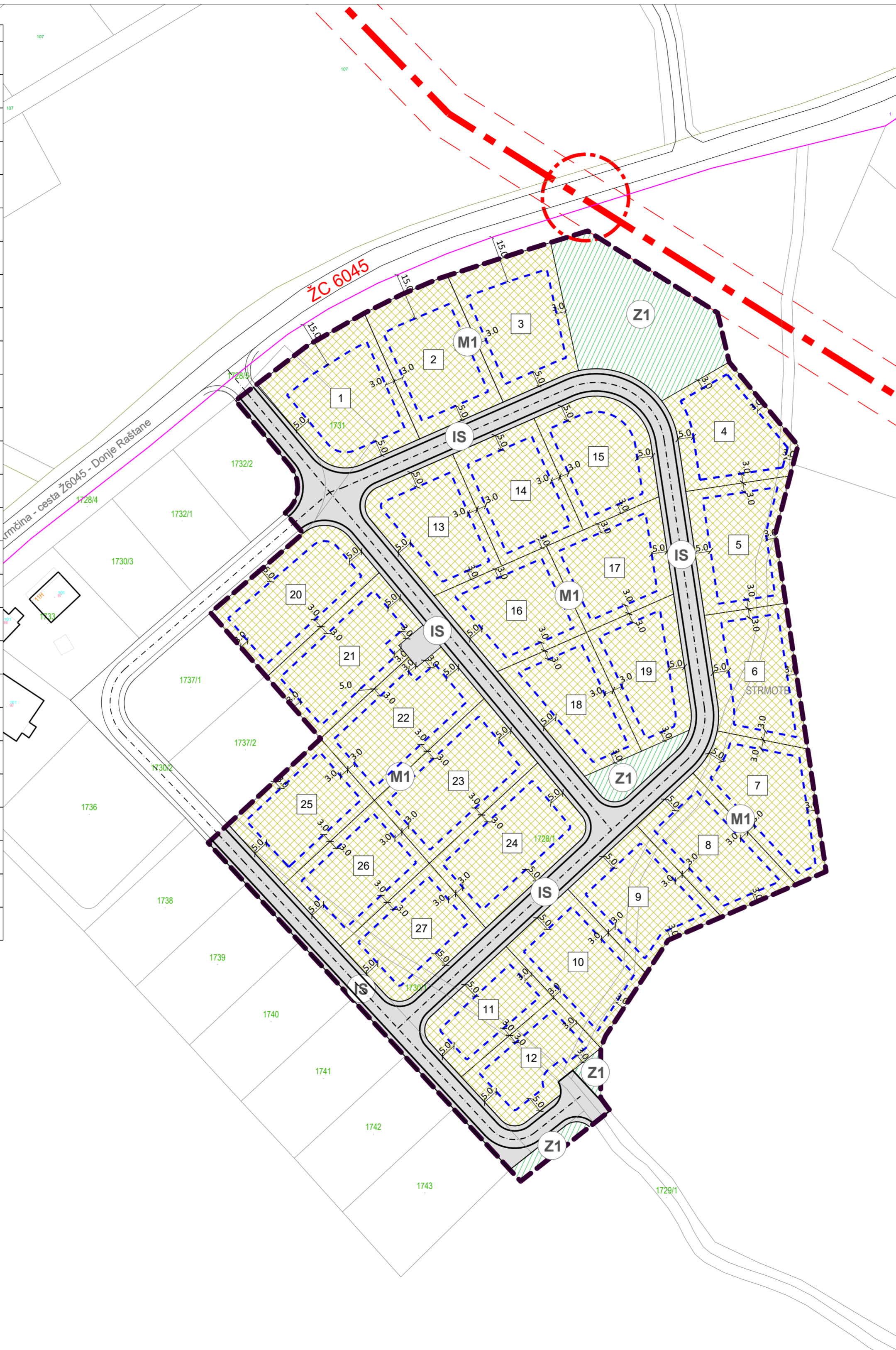
## OPĆINA SV. FILIP I JAKOV

### URBANISTIČKI PLAN UREĐENJA NEIZGRAĐENOG DIJELA NASELJA RAŠTANE DONJE (UPU-2)

#### 4.1. Oblici korištenja

Županija: ZADARSKA ŽUPANIJA	
Jedinica lokalne samouprave: OPĆINA SV. FILIP I JAKOV	
Naziv prostornog plana: URBANISTIČKI PLAN UREĐENJA NEIZGRAĐENOG DIJELA NASELJA RAŠTANE DONJE (UPU-2) <b>- PRIJEDLOG PLANA -</b>	
Naziv kartografskog prikaza: Oblici korištenja	
Broj kartografskog prikaza: <b>4.1.</b>	Mjerilo kartografskog prikaza: <b>1:1000</b>
Odluka o izradi: "Službeni glasnik Općine Sveti Filip i Jakov" br. 05/20 i 13/22	Odluka predstavničkog tijela o donošenju plana: "Službeni glasnik Općine Sv. Filip i Jakov" br. xx/22"
Objava javne rasprave (datum objave): 13. rujna 2022.	Javni uvid od: 15. rujna 2022. do: 15. listopada 2022.
Pečat tijela odgovornog za provođenje javne rasprave:	Odgovorna osoba za provođenje javne rasprave: Pročelnik JUO Općine Sveti Filip i Jakov Jure Jelenić, d.i.g. (ime, prezime i potpis)
Suglasnost na plan prema članku 108. Zakona o prostornom uređenju ("Narodne novine" br. 153/13, 65/17, 114/18, 39/19, 98/19) broj suglasnosti i klasa: Urbroj: , Klasa: , datum: .	
Pravna osoba / tijelo koje je izradilo plan:  J.D.O.O. za arhitektonske djelatnosti i usluge Jadranska 17A, 23 242 Ploče, tlf: 023266402, mob: 099902268	
Pečat pravne osobe / tijela koje je izradilo plan:	Odgovorna osoba: Martina Brala (ime, prezime i potpis)
Odgovorni voditelj: Martina Brala, dipl.ing.arh., ovlaštena arhitektica urbanistica	
Stručni tim u izradi plana:	
1. <u>Martina Brala, dipl.ing.arh.</u>	4. <u>Zvonimir Štorić, mag.ing.aedif.</u>
2. <u>Damir Mandra, dipl.ing.grad.</u>	5. <u>Jurica Jurjević, dipl.ing.el.</u>
3. <u>Marina Mandra, mag.ing.aedif.</u>	6. <u>Marina Zebić, mag.ing.aedif.</u>
Pečat Općinskog vijeća Općine Sveti Filip i Jakov:	Predsjednik Općinskog vijeća Općine Sveti Filip i Jakov: Igor Pedisić (ime, prezime i potpis)
Istovjetnost ovog prostornog plana s izvornikom ovjerava: _____ (ime, prezime i potpis)	Pečat nadležnog tijela:

NOVOPLANIRANE GRAĐEVNE ČESTICE		
1	P=1440 m <sup>2</sup>	(M1) - MJEŠOVITA NAMJENA PRETEŽNO STAMBENA
2	P=1285 m <sup>2</sup>	(M1) - MJEŠOVITA NAMJENA PRETEŽNO STAMBENA
3	P=1284 m <sup>2</sup>	(M1) - MJEŠOVITA NAMJENA PRETEŽNO STAMBENA
4	P=1112 m <sup>2</sup>	(M1) - MJEŠOVITA NAMJENA PRETEŽNO STAMBENA
5	P=1112 m <sup>2</sup>	(M1) - MJEŠOVITA NAMJENA PRETEŽNO STAMBENA
6	P=1112 m <sup>2</sup>	(M1) - MJEŠOVITA NAMJENA PRETEŽNO STAMBENA
7	P=1175 m <sup>2</sup>	(M1) - MJEŠOVITA NAMJENA PRETEŽNO STAMBENA
8	P=1080 m <sup>2</sup>	(M1) - MJEŠOVITA NAMJENA PRETEŽNO STAMBENA
9	P=1079 m <sup>2</sup>	(M1) - MJEŠOVITA NAMJENA PRETEŽNO STAMBENA
10	P=1075 m <sup>2</sup>	(M1) - MJEŠOVITA NAMJENA PRETEŽNO STAMBENA
11	P=825 m <sup>2</sup>	(M1) - MJEŠOVITA NAMJENA PRETEŽNO STAMBENA
12	P=895 m <sup>2</sup>	(M1) - MJEŠOVITA NAMJENA PRETEŽNO STAMBENA
13	P=1119 m <sup>2</sup>	(M1) - MJEŠOVITA NAMJENA PRETEŽNO STAMBENA
14	P=1102 m <sup>2</sup>	(M1) - MJEŠOVITA NAMJENA PRETEŽNO STAMBENA
15	P=1109 m <sup>2</sup>	(M1) - MJEŠOVITA NAMJENA PRETEŽNO STAMBENA
16	P=1061 m <sup>2</sup>	(M1) - MJEŠOVITA NAMJENA PRETEŽNO STAMBENA
17	P=1052 m <sup>2</sup>	(M1) - MJEŠOVITA NAMJENA PRETEŽNO STAMBENA
18	P=1061 m <sup>2</sup>	(M1) - MJEŠOVITA NAMJENA PRETEŽNO STAMBENA
19	P=1009 m <sup>2</sup>	(M1) - MJEŠOVITA NAMJENA PRETEŽNO STAMBENA
20	P=1265 m <sup>2</sup>	(M1) - MJEŠOVITA NAMJENA PRETEŽNO STAMBENA
21	P=1219 m <sup>2</sup>	(M1) - MJEŠOVITA NAMJENA PRETEŽNO STAMBENA
22	P=1207 m <sup>2</sup>	(M1) - MJEŠOVITA NAMJENA PRETEŽNO STAMBENA
23	P=1262 m <sup>2</sup>	(M1) - MJEŠOVITA NAMJENA PRETEŽNO STAMBENA
24	P=1273 m <sup>2</sup>	(M1) - MJEŠOVITA NAMJENA PRETEŽNO STAMBENA
25	P=1039 m <sup>2</sup>	(M1) - MJEŠOVITA NAMJENA PRETEŽNO STAMBENA
26	P=1041 m <sup>2</sup>	(M1) - MJEŠOVITA NAMJENA PRETEŽNO STAMBENA
27	P=1040 m <sup>2</sup>	(M1) - MJEŠOVITA NAMJENA PRETEŽNO STAMBENA



**KAZALO:**

- GRANIČA OBUHVATA
- POVRŠINE ZA RAZVOJ I UREĐENJE
- NEIZGRAĐENI DIO
- M1 MJEŠOVITA NAMJENA PRETEŽITO STAMBENA
- Z1 JAVNE ZELENE POVRŠINE
- IS POVRŠINE INFRASTRUKTURNIH SUSTAVA
- GRADIVI DIO GRAĐEVINE ČESTICE
- GRANICE NOVOPLANIRANIH GRAĐEVNIH ČESTICA
- Ž6045 OZNAKA CESTE
- PLANIRANA ŽUPANIJSKA CESTA - MOGUĆI ILI ALTERNATIVNI KORIDOR (TRASA) CESTE
- RASKRIŽJE CESTA U DVIJE RAZINE

MJ. 1:1000

0 10 m 25 m 50 m 100 m

**OPĆINA SV. FILIP I JAKOV**

URBANISTIČKI PLAN UREĐENJA NEIZGRAĐENOG DIJELA NASELJA RAŠTANE DONJE (UPU-2)

**4.2. Način gradnje**

Županija:	ZADARSKA ŽUPANIJA
Jedinica lokalne samouprave:	OPĆINA SV. FILIP I JAKOV
Naziv prostornog plana:	URBANISTIČKI PLAN UREĐENJA NEIZGRAĐENOG DIJELA NASELJA RAŠTANE DONJE (UPU-2) - PRIJEDLOG PLANA -
Naziv kartografskog prikaza:	Način gradnje
Broj kartografskog prikaza:	<b>4.2.</b>
Mjerilo kartografskog prikaza:	<b>1:1000</b>
Odluka o izradi:	Odluka predstavničkog tijela o donošenju plana:
"Službeni glasnik Općine Sveti Filip i Jakov" br. 05/20 i 13/22	"Službeni glasnik Općine Sv. Filip i Jakov" br. xx/22
Objava javne rasprave (datum objave):	Javni uvid od: 15. rujna 2022. do: 15. listopada 2022.
13. rujna 2022.	
Pečat tijela odgovornog za provođenje javne rasprave:	Odgovorna osoba za provođenje javne rasprave: Pročelnik JUO Općine Sveti Filip i Jakov Jure Jelenić, d.i.g. (ime, prezime i potpis)
Suglasnost na plan prema članku 108. Zakona o prostornom uređenju ("Narodne novine" br. 153/13, 65/17, 114/18, 39/19, 98/19)	broj suglasnosti i klasa: , Klasa: , datum: .
Pravna osoba / tijelo koje je izradio plan:	J.D.O.O. za arhitektonske djelatnosti i usluge Jadranska 17A, 23 242 Ploče, tlf: 023256432, mob: 099902268
Pečat pravne osobe / tijela koje je izradio plan:	Odgovorna osoba: Martina Brala (ime, prezime i potpis)
Odgovorni voditelj:	Martina Brala, dipl.ing.arh., ovlaštena arhitektica urbanistica
Stručni tim u izradi plana:	1. Martina Brala, dipl.ing.arh. 4. Zvonimir Štorić, mag.ing.aedif. 2. Damir Mandra, dipl.ing.grad. 5. Jurica Jurjević, dipl.ing.el. 3. Marina Mandra, mag.ing.aedif. 6. Marina Zebić, mag.ing.aedif.
Pečat Općinskog vijeća Općine Sveti Filip i Jakov:	Predsjednik Općinskog vijeća Općine Sveti Filip i Jakov: Igor Peđisić (ime, prezime i potpis)
Istovjetnost ovog prostornog plana s izvornikom ovjerava:	Pečat nadležnog tijela:
(ime, prezime i potpis)	