

**PROCJENA RIZIKA OD VELIKIH NESREĆA**





**OPĆINA SV. FILIP I JAKOV**

**GRAFIČKI PRILOG 5.**

**KARTA RIZIKA - EKSTREMNE TEMPERATURE**  
Mjerilo kartografskog prikaza 1:25000

**LEGENDA**

TERRITORIJALNE I STATISTIČKE GRANICE  
OPĆINSKA GRANICA  
GRANICA NASELJA

-  VRLO VISOK RIZIK
-  VISOK RIZIK
-  UMJEREN RIZIK
-  NIZAK RIZIK

