

OPĆINA SV. FILIP I JAKOV

IZMJENE I DOPUNE URBANISTIČKOG PLANA UREĐENJA ZONE UGOSTITELJSKO-TURISTIČKE (T1-hotel) I MJEŠOVITE NAMJENE UNUTAR GP NASELJA SV. FILIP I JAKOV

(prijedlog plana za javnu raspravu)

3. UVJETI KORIŠTENJA, UREĐENJA I ZAŠTITE POVRŠINA

Županija:	ZADARSKA		
Općina:	SV. FILIP I JAKOV		
Naziv prostornog plana:	ID UPU ZONE UGOST.-TURIST. (T1-hotel) I MJEŠOVITE NAMJENE UNUTAR GP NASELJA SV. FILIP I JAKOV		
Naziv kartografskog prikaza:	UVJETI KORIŠTENJA, UREĐENJA I ZAŠTITE POVRŠINA		
Broj kartografskog prikaza	3.	Mjerilo kartografskog prikaza	1 : 1000
Odluka o izradi plana: Službeni glasnik Općine Sv. Filip i Jakov 10/19	Odluka o donošenju plana		
Objava javne rasprave:	Javni uvid održan: - od: -- - do: --		
Pečat tijela odgovornog za provođenje javne rasprave: M.P.	Odgovorna osoba za provođenje javne rasprave: Jure Jelenić, pročelnik		
Pravna osoba koja je izradila plan:	ARHEO d.o.o., Zagreb Tomislavova 11		
Pečat pravne osobe koja je izradila plan: M.P.	Direktor : Aron Varga, dipl.ing.arh.,ovlašt.arh.		
Stručni tim u izradi plana: Aron Varga, dipl.ing.arh., ovlašt. arh. Mario Pezelj, dipl.ing.arh.,ovlašt.arh. urbanist Vedran Vuletić, mag.ing.arch. Antonio Baković, dipl.ing.građ.,ovl.građ.	Patrik Filaković, dipl.ing.prometa Mile Naglič, ing. el. Damir Batarelo, dipl.ing.iur. Vera Varga, dipl.biolog. Vanessa Varga, mag.museol.		
Odgovorni voditelj izrade plana:	Aron Varga, dipl.ing.arh.,ovlašt.arh.		
Pečat gradskog vijeća: M.P.	Predsjednik općinskog vijeća: Igor Pedisić		
Istovjetnost prostornog plana s izvornikom ovjerava: 	Pečat nadležnog tijela: M.P.		

LEGENDA

GRANICE


--- OBUHVAT UPU-A

PODRUČJA POSEBNIH OGRANIČENJA U KORIŠTENJU

KRAJOBRAZ


 OSOBITO VRIJEDAN PREDJEL
- PRIRODNI KRAJOBRAZ

TLO

 PODRUČJE NAJVEĆEG
INTENZITETA POTRESA
(VII I VIŠI STUPANJ MCS LJESTVICE)


MJERA UREĐENJA I ZAŠTITE

SANACIJA

 ZAŠTITNI KORIDOR DRŽAVNE CESTE

UVJETI KORIŠTENJA

ARHEOLOŠKA BAŠTINA

 TRASA RIMSKOG AKVADUKTA

