

OPĆINA SV. FILIP I JAKOV
URBANISTIČKI PLAN UREĐENJA
POVRŠINE SPORTSKO REKREACIJSKE NAMJENE
NASELJA SVETI PETAR

(prijedlog plana za javnu raspravu)

2. PROMETNA, ULIĀNA I KOMUNALNA INFRASTRUKTURNA MREŽA

LEGENDA

GRANICE

--- OBUHVAT DUP-A

VODOOPSKRBA

— VODOVOD

- - - PLANIRANI VODOVOD

● POŽARNI HIDRANT

ODVODNJA OTPADNIH VODA

- - - PLANIRANA ODVODNJA

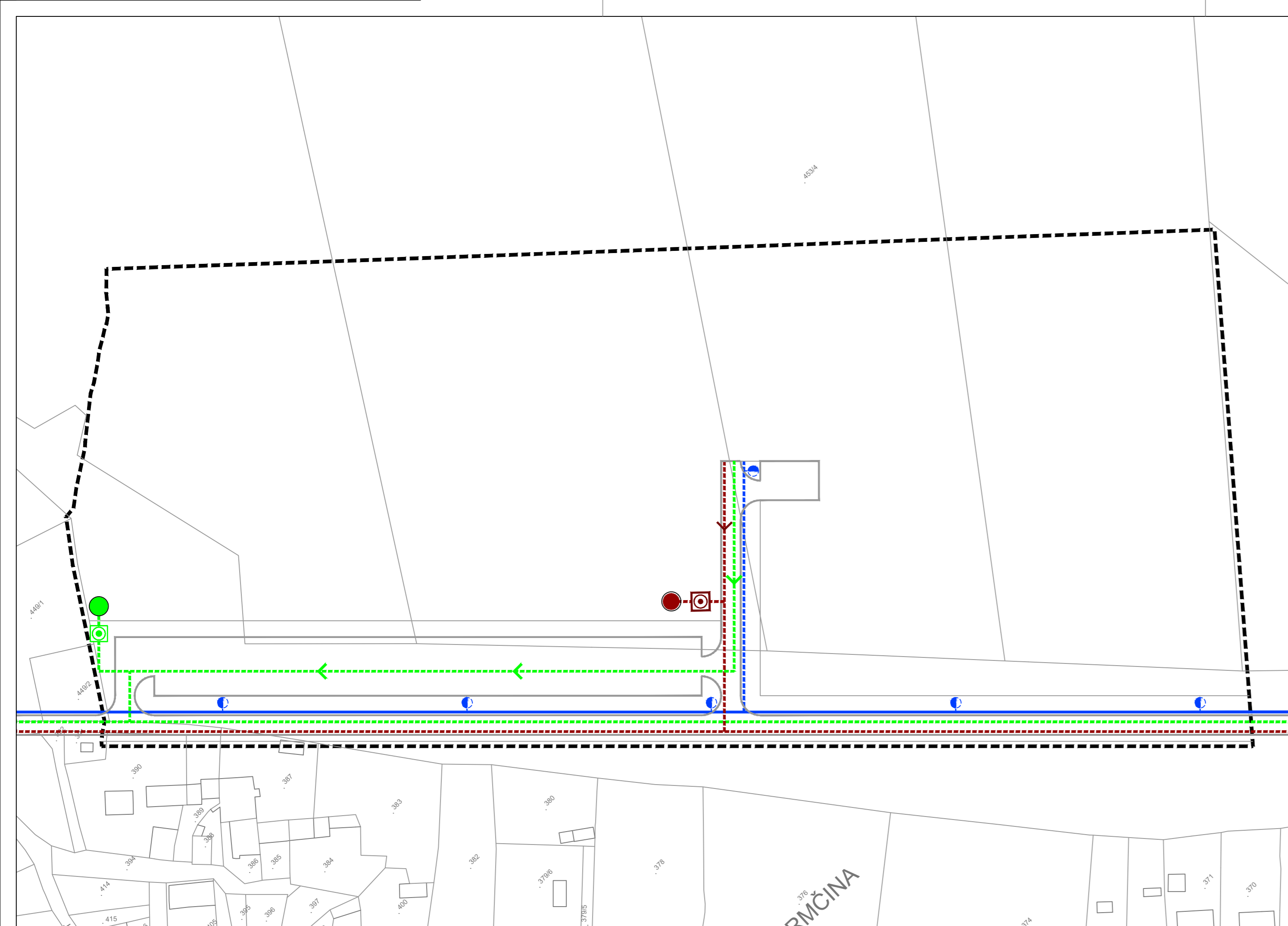
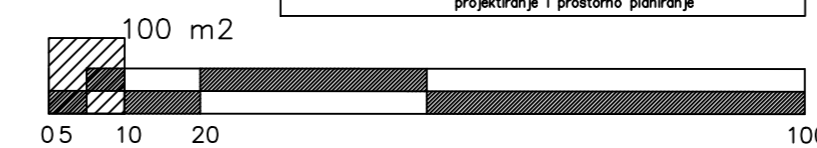

● UPOJNI BUNAR

⊗ UREĐAJ ZA PROČIŠĆAVANJE OTPADNIH VODA

- - - PLANIRANA OBORINSKA ODVODNJA

● UPOJNI BUNAR

⊗ UREĐAJ ZA PROČIŠĆAVANJE - separator ulja i masti



Županija:	ZADARSKA		
Općina:	SV. FILIP I JAKOV		
Naziv prostornog plana:	URBANISTIČKI PLAN UREĐENJA POVRŠINE SPORTSKO REKREACIJSKE NAMJENE NASELJA SVETI PETAR		
Naziv kartografskog prikaza:	VODNOGOSPODARSKI SUSTAV		
Broj kartografskog prikaza	2.c.	Mjerilo kartografskog prikaza	1 : 1000
Odluka o izradi plana:	Službeni glasnik Općine Sv. Filip i Jakov 07/18	Odluka o donošenju plana	
Objava javne rasprave:		Javni uvid održan:	
Pečat tijela odgovornog za provođenje javne rasprave:	M.P.	Odgovorna osoba za provođenje javne rasprave:	Jure Jelenić, pročelnik
Pravna osoba koja je izradila plan:	ARHEO d.o.o., Zagreb Tomislavova 11	Pečat pravne osobe koja je izradila plan:	M.P.
Stručni tim u izradi plana:	Aron Varga, dipl.ing.arh., ovlašt. arh. Mario Pezelj, dipl.ing.arh., ovlašt. arh., urbanist Vedran Vuletić, mag.ing.arch. Antonio Baković, dipl.ing.građ., ovl.građ.	Direktor :	Aron Varga, dipl.ing.arh., ovlašt.arh.
Odgovorni voditelj izrade plana:	Aron Varga, dipl.ing.arh., ovlašt.arh.	Pečat gradskog vijeća:	M.P.
Pečat gradskog vijeća:	M.P.	Predsjednik općinskog vijeća:	Igor Pedisić
Istovjetnost prostornog plana s izvornikom ovjerava:		Pečat nadležnog tijela:	M.P.