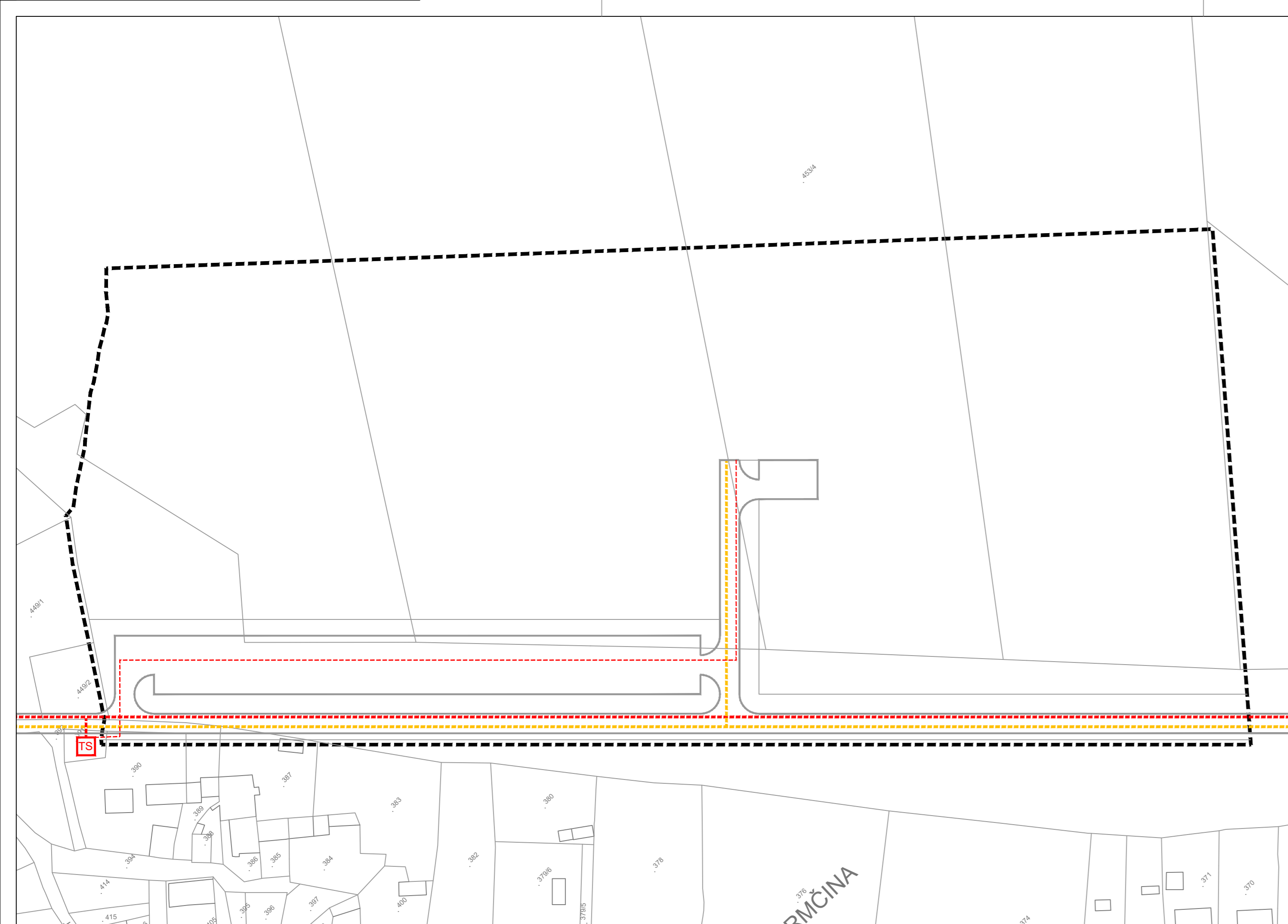


OPĆINA SV. FILIP I JAKOV
URBANISTIČKI PLAN UREĐENJA
POVRŠINE SPORTSKO REKREACIJSKE NAMJENE
NASELJA SVETI PETAR

(prijedlog plana za javnu raspravu)

2. PROMETNA, ULIĀNA I KOMUNALNA INFRASTRUKTURNA MREŽA



LEGENDA

GRANICE

--- OBUHVAT DUP-A

TELEKOMUNIKACIJE

--- TK PODZEMNI VOD - PLANIRANI

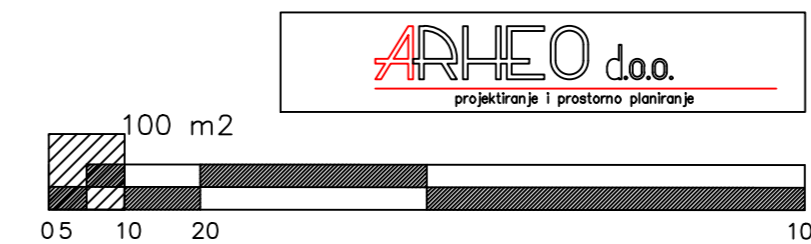

ENERGETSKI SUSTAV

ELEKTROENERGETIKA

--- ELEKTRIKA 10(20) kv VOD - PLANIRANI

--- ELEKTRIKA 0.4kv VOD - PLANIRANI

TS TRAFOSTANICA



Županija:	ZADARSKA		
Općina:	SV. FILIP I JAKOV		
Naziv prostornog plana:	URBANISTIČKI PLAN UREĐENJA POVRŠINE SPORTSKO REKREACIJSKE NAMJENE NASELJA SVETI PETAR		
Naziv kartografskog prikaza:	TELEKOMUNIKACIJE I ENERGETSKI SUSTAV		
Broj kartografskog prikaza	2.b.	Mjerilo kartografskog prikaza	1 : 1000
Odluka o izradi plana:	Odluka o donošenju plana		
Službeni glasnik Općine Sv. Filip i Jakov 07/18			
Objava javne rasprave:	Javni uvid održan:		
Pečat tijela odgovornog za provođenje javne rasprave:	Odgovorna osoba za provođenje javne rasprave:		
M.P.	Jure Jelenić, pročelnik		
Pravna osoba koja je izradila plan:	ARHEO d.o.o., Zagreb Tomislavova 11		
Pečat pravne osobe koja je izradila plan:	Direktor : Aron Varga, dipl.ing.arh.,ovlašt.arh.		
Stručni tim u izradi plana:	Patrik Filaković, dipl.ing.prometa Mile Naglič, ing. el. Damir Batarelo, dipl.ing.iur. Vera Varga, dipl.biolog. Vanessa Varga, mag.museol.		
Aron Varga, dipl.ing.arh., ovlašt. arh. Mario Pezelj, dipl.ing.arh., ovlašt. arh., urbanist Vedran Vuletić, mag.ing.arch. Antonio Baković, dipl.ing.građ., ovl.građ.			
Odgovorni voditelj izrade plana:	Aron Varga, dipl.ing.arh., ovlašt.arh.		
Pečat gradskog vijeća:	Predsjednik općinskog vijeća:		
M.P.	Igor Pedisić		
Istovjetnost prostornog plana s izvornikom ovjerava:	Pečat nadležnog tijela:		
	M.P.		