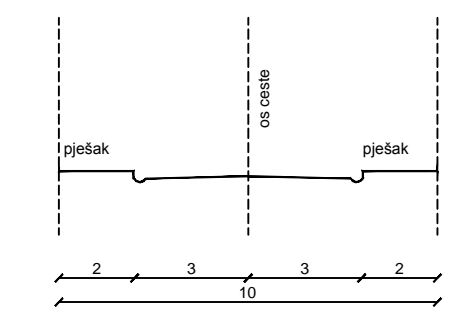


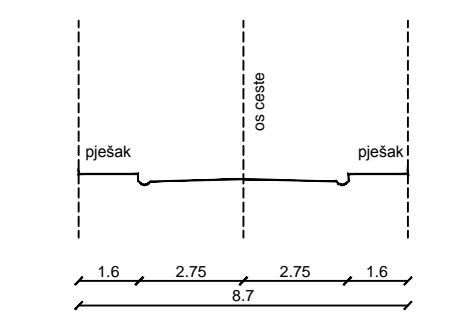
VRTLACI

KARAKTERISTIČAN POPREČNI PRESJEK A - A, MJ. 1:200



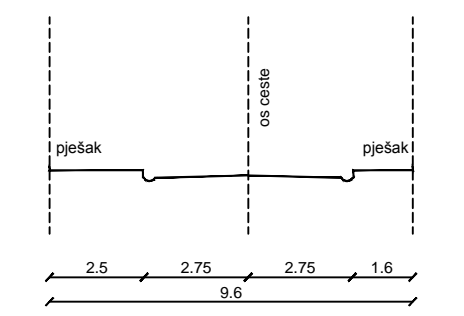
KOMUNALNA INFRASTRUKTURA	E	K	DB.K	P	T	V
UDALJENOST OD OSI	0,5	0,5	0,5	0,5	0,5	0,5
ŠIRINA POJASA	1,0	1,0	1,0	1,5	1,0	1,5

KARAKTERISTIČAN POPREČNI PRESJEK B - B, MJ. 1:200



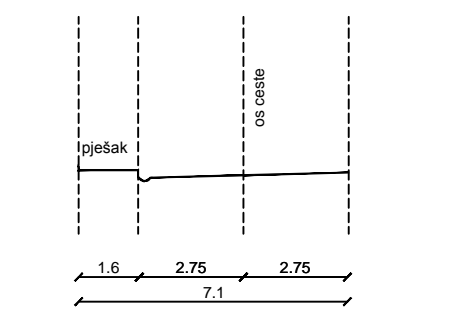
KOMUNALNA INFRASTRUKTURA	E	K	DB.K	P	T	V
UDALJENOST OD OSI	0,5	0,5	0,5	0,5	0,5	0,5
ŠIRINA POJASA	1,1	1,0	1,0	1,1	1,0	1,25

KARAKTERISTIČAN POPREČNI PRESJEK C - C, MJ. 1:200



KOMUNALNA INFRASTRUKTURA	E	K	DB.K	P	T	V
UDALJENOST OD OSI	0,5	0,5	0,5	0,5	0,5	0,5
ŠIRINA POJASA	2,0	1,0	1,0	1,1	1,0	1,25

KARAKTERISTIČAN POPREČNI PRESJEK D - D, MJ. 1:200



KOMUNALNA INFRASTRUKTURA	E	K	DB.K	P	T	V
UDALJENOST OD OSI	0,5	0,5	0,5	0,5	0,5	0,5
ŠIRINA POJASA	0,8	0,8	1,0	1,0	1,0	1,0

- GRANICE**
 - - - - - OBUHVAT UPU-A
- VODNOGOSPODARSKI SUSTAV**
- VODOOPSKRBA**
- Ø 400 MAGISTRALNI VODOVOD (DO VODOSPREME "STRAŽA")
 - Ø 150 VODOVOD
 - Ø 110 PLANIRANI VODOVOD
- ODVODNJA OTPADNIH VODA**
- - - - - PLANIRANA ODVODNJA
 - - - - - PLANIRANA OBORINSKA ODVODNJA
 - SMJER ODVODNJE

OPĆINA SV. FILIP I JAKOV

IZMJENE I DOPUNE URBANISTIČKOG PLANA UREĐENJA NEIZGRAĐENOG PODRUČJA U SV. FILIP I JAKOVU (1. PLAN - RABATIN)

2. PROMETNA ULIČNA I KOMUNALNA INFRASTRUKTURNA MREŽA

Županija: ZADARSKA	
Općina: SV. FILIP I JAKOV	
Naziv prostornog plana: IZMJENE I DOPUNE URBANISTIČKOG PLANA UREĐENJA NEIZGRAĐENOG PODRUČJA U SV. FILIP I JAKOVU (1. PLAN - RABATIN)	
Faza izrade prostornog plana: PRIJEDLOG PLANA ZA JAVNU RASPRAVU	
Naziv kartografskog prikaza: VODNOGOSPODARSKI SUSTAV	
Broj kartografskog prikaza: 2.3.	Mjerilo kartografskog prikaza: 1 : 1000
Odluka o izradi plana: Odluka o donošenju plana: Službeni glasnik Općine Sv. Filip i Jakov 02/14, 09/15 i 12/15	
Objava javne rasprave (datum):	Javni uvid održan: od: do:
Pečat tijela odgovornog za provođenje javne rasprave: M.P.	Odgovorna osoba za provođenje javne rasprave: Zoran Pećarić, načelnik
Pravna osoba koja je izradila plan: ARHEO d.o.o., Zagreb Tomislavova 11, Zagreb	
Pečat pravne osobe koja je izradila plan: M.P. Direktor: Aron Varga, dipl.ing.arh.	
Stručni tim u izradi plana: Aron Varga, dipl.ing.arh. - ovlaštteni arhitekt Mario Pezelj, dipl.ing.arh. - ovlaštteni arhitekt urbanist Antonio Baković, dipl.ing.grad. - ovlaštteni ing. grad. Patrik Filaković, dipl.ing.prom.	
Odgovorni voditelj izrade plana: Aron Varga, dipl.ing.arh., ovlaštteni arh.	
Pečat općinskog vijeća: Predsjednik općinskog vijeća: M.P. Igor Pedišić	
Istovjetnost prostornog plana s izvornikom ovjerava: Pečat nadležnog tijela: M.P.	

PREMA CS "FILIP I JAKOV", PLANIRANOM UREĐAJU ZA PROČIŠĆAVANJE OTPADNIH VODA NA LOKACIJI RT "KUMENAT" I PODMORSKOM ISPUSTU L=2800 m