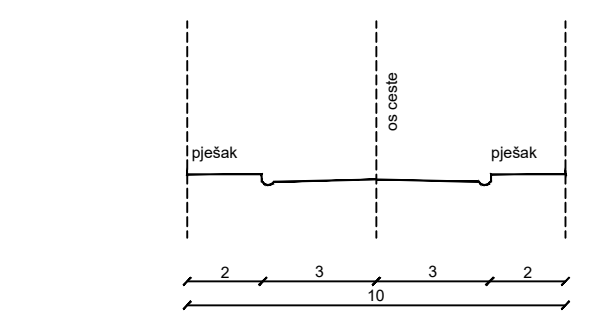
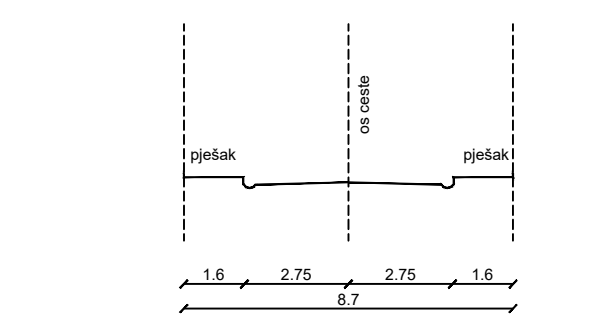


KARAKTERISTIČAN POPREČNI PRESJEK A - A, MJ. 1:200



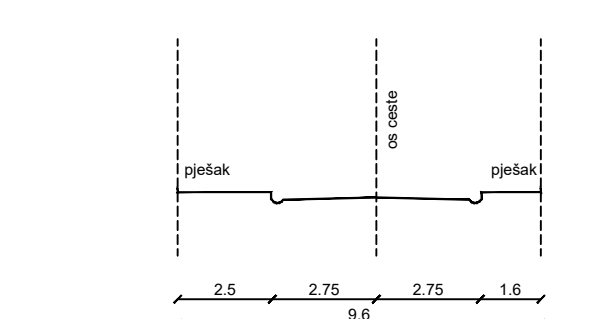
KOMUNALNA INFRASTRUKTURA	E	K	OB.K	P	T	V
UDALJENOST OD OSI	0.5	0.5	0.5	0.5	0.5	0.5
ŠIRINA POJASA	1.0	1.0	1.0	1.5	1.0	1.5

KARAKTERISTIČAN POPREČNI PRESJEK B - B, MJ. 1:200



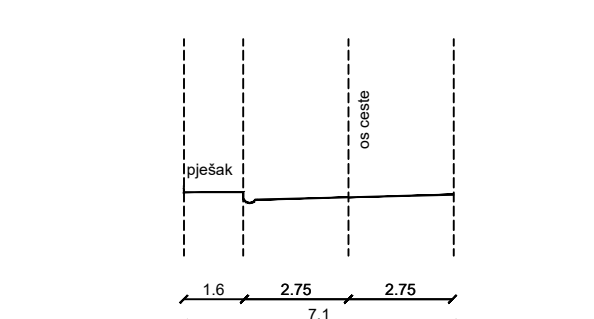
KOMUNALNA INFRASTRUKTURA	E	K	OB.K	P	T	V
UDALJENOST OD OSI	0.5	0.5	0.5	0.5	0.5	0.5
ŠIRINA POJASA	1.1	1.0	1.0	1.1	1.0	1.25

KARAKTERISTIČAN POPREČNI PRESJEK C - C, MJ. 1:200



KOMUNALNA INFRASTRUKTURA	E	K	OB.K	P	T	V
UDALJENOST OD OSI	0.5	0.5	0.5	0.5	0.5	0.5
ŠIRINA POJASA	2.0	1.0	1.0	1.1	1.0	1.25

KARAKTERISTIČAN POPREČNI PRESJEK D - D, MJ. 1:200



KOMUNALNA INFRASTRUKTURA	E	K	OB.K	P	T	V
UDALJENOST OD OSI	0.5	0.5	0.5	0.5	0.5	0.5
ŠIRINA POJASA	0.8	0.8	1.0	1.0	1.0	1.0

GRANICE
 - - - - - OBUHVAT UPU-A

VODNOGOSPODARSKI SUSTAV
 VODOOPSKRBA

Ø 400 MAGISTRALNI VODOVOD (DO VODOSPREME "STRAŽA")
 Ø 150 VODOVOD
 Ø 110 PLANIRANI VODOVOD

ODVODNJA OTPADNIH VODA

- - - - - PLANIRANA ODVODNJA
 - - - - - PLANIRANA OBORINSKA ODVODNJA
 → SMJER ODVODNJE
 ● UPOJNI BUNAR
 ⊕ UREDAJ ZA PROČIŠĆAVANJE OTPADNIH VODA

OPĆINA SV. FILIP I JAKOV
 II. IZMJENE I DOPUNE
 URBANISTIČKOG PLANA UREĐENJA
 NEIZGRAĐENOG PODRUČJA U SV. FILIPU I JAKOVU
 (1. PLAN - RABATIN)
 (prijedlog plana za javnu raspravu)
 2.PROMETNA, ULIČNA I KOMUNALNA INFRASTRUKTURNA MREŽA

Županija:	ZADARSKA
Općina:	SV. FILIP I JAKOV
Naziv prostornog plana:	II. IZMJENE I DOPUNE URBANISTIČKOG PLANA UREĐENJA NEIZGRAĐENOG PODRUČJA U SV. FILIPU I JAKOVU (1. PLAN - RABATIN)
Naziv kartografskog prikaza:	VODNOGOSPODARSKI SUSTAV
Broj kartografskog prikaza:	2.3.
Mjerilo kartografskog prikaza:	1 : 1000
Odluka o izradi plana:	Odluka o donošenju plana
Službeni glasnik Općine Sv. Filip i Jakov 16/18	
Objava javne rasprave:	Javni uvid održan: - od: _ - do: _
Pečat tijela odgovornog za provođenje javne rasprave:	Odgovorna osoba za provođenje javne rasprave: M.P. Jure Jelenić, pročelnik
Pravna osoba koja je izradila plan:	ARHEO d.o.o., Zagreb Tomislavova 11
Pečat pravne osobe koja je izradila plan:	M.P. Direktor : Aron Varga, dipl.ing.arh.,ovlašt.arh.
Stručni tim u izradi plana:	Patrik Filaković, dipl.ing.prom. Aron Varga, dipl.ing.arh. - ovlašteni arhitekt Mario Pezelj, dipl.ing.arh. - ovlašteni arhitekt urbanist Branimir Fojs, dipl.ing.arh. - ovlašteni arhitekt Vedran Vuletić, mag.ing.arch. Antonio Baković, dipl.ing.grad. - ovlašteni ing. grad.
Odgovorni voditelj izrade plana:	Aron Varga, dipl.ing.arh.,ovlašt.arh.
Pečat općinskog vijeća:	Predsjednik općinskog vijeća: M.P. Igor Pedisić
Istovjetnost prostornog plana s izvornikom ovjerava:	Pečat nadležnog tijela: M.P.

PREMA CS "FILIP JAKOV" - PLANIRANOM UREDAJU ZA PROČIŠĆAVANJE OTPADNIH VODA NA LOKACIJI RT "KUMENAT" I PODMORSKOM ISPUSTU L=2800 m