






**GRANICE**

-  OBUHVAT PLANA
-  GRANICE POSTOJEĆIH KATASTARSKIH ČESTICA
-  GRANICE NOVOPLANIRANIH GRAĐEVNIH ČESTICA
-  OZNAKA GRAĐEVNE ČESTICE
-  POSTOJEĆA GRAĐEVINA

**POVRŠINE NOVOPLANIRANIH GRAĐEVNIH ČESTICA**

- 1 - 945 m<sup>2</sup>
- 2 - 963 m<sup>2</sup>
- 3 - 923 m<sup>2</sup>
- 4 - 1216 m<sup>2</sup>
- 5 - 1105 m<sup>2</sup>
- 6 - 1101 m<sup>2</sup>
- 7 - 1155 m<sup>2</sup>
- 8 - 1212 m<sup>2</sup>
- 9 - 1178 m<sup>2</sup>
- 10 - 1193 m<sup>2</sup>
- 11 - 1101 m<sup>2</sup>
- 12 - 1317 m<sup>2</sup>

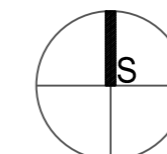
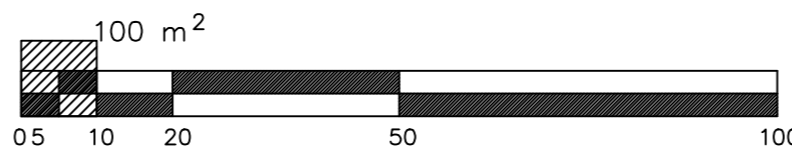
**POVRŠINE POSTOJEĆIH KATASTARSKIH ČESTICA**

- 13 - 2429 m<sup>2</sup>
- 14 - 2147 m<sup>2</sup>

**POVRŠINA NOVOPLANIRANE GRAĐEVNE ČESTICE PROMETNICE**

- 15 - 1393 m<sup>2</sup>

M 1:1000



**OPĆINA SV. FILIP I JAKOV**  
**2. IZMJENE I DOPUNE**  
**URBANISTIČKOG PLANA UREĐENJA**  
**ZONE SMILJEVAČA (1. PLAN)**

**4. NAČIN I UVJETI GRADNJE**

Županija:	ZADARSKA
Općina:	SV. FILIP I JAKOV
Naziv prostornog plana:	2. IZMJENE I DOPUNE UPU ZONE SMILJEVAČA (1. PLAN)
Naziv kartografskog prikaza:	PLAN PARCELACIJE
Broj kartografskog prikaza: 4.2.	Mjerilo kartografskog prikaza: 1: 1000
Odluka o izradi plana: "Službeni glasnik Općine Sv.Filip i Jakov" 09/14.	Odluka općinskog vijeća o donošenju plana: "Službeni glasnik Općine Sv.Filip i Jakov" 14/14
Objava javne rasprave (datum): "Zadarski list" 04.11.2014.	Javni uvid održan: od: 12.11.2014. do: 19.11.2014.
Pečat tijela odgovornog za provođenje javne rasprave:  M.P.	Odgovorna osoba za provođenje javne rasprave:  ..... gosp. Zoran Pelicarić, načelnik
Pravna osoba koja je izradila plan:	ARHEO d.o.o. Tomislavova 11, Zagreb
Pečat pravne osobe koja je izradila plan:  M.P.	..... Direktor : Aron Varga, dipl.ing.arh.
Stručni tim u izradi plana: Aron Varga, dipl.ing.arh. - ovlaštteni arhitekt Mario Pezelj, dipl.ing.arh. - ovlaštteni arhitekt urbanist Jelena Luketa, dipl.ing.arh.	Patrik Filaković, dipl.ing.prometa Antonijo Baković, dipl.ing.građ. - ovlaštteni ing. građ. Vera Varga, dipl. biolog Vesna Pezelj, dipl. sociolog Damir Batarelo, dipl. iur.
Odgovorni voditelji izrade plana:	Aron Varga, dipl.ing.arh. - ovlaštteni arhitekt
Pečat općinskog vijeća:  M.P.	Predsjednik općinskog vijeća:  ..... gosp. Igor Pedisić
Istovjetnost prostornog plana s izvornikom ovjerava:  .....	Pečat nadležnog tijela:  M.P.