

# OPĆINA SV. FILIP I JAKOV

## URBANISTIČKI PLAN UREĐENJA POVRŠINE UGOSTITELJSKO TURISTIČKE NAMJENE NASELJA TURANJ

(prijedlog plana za javnu raspravu)

### 1. KORIŠTENJE I NAMJENA POVRŠINA


Županija:	ZADARSKA		
Općina:	SV. FILIP I JAKOV		
Naziv prostornog plana:	URBANISTIČKI PLAN UREĐENJA POVRŠINE UGOSTITELJ. TURISTIČKE NAMJENE NASELJA TURANJ		
Naziv kartografskog prikaza:	KORIŠTENJE I NAMJENA POVRŠINA		
Broj kartografskog prikaza	1.	Mjerilo kartografskog prikaza	1 : 1000
Odluka o izradi plana: Službeni glasnik Općine Sv. Filip i Jakov 07/18	Odluka o donošenju plana		
Objava javne rasprave:	Javni uvid održan:		
Pečat tijela odgovornog za provođenje javne rasprave: M.P.	Odgovorna osoba za provođenje javne rasprave: Jure Jelenić, pročelnik		
Pravna osoba koja je izradila plan:	ARHEO d.o.o., Zagreb Tomislavova 11		
Pečat pravne osobe koja je izradila plan: M.P.	Direktor : Aron Varga, dipl.ing.arh.,ovlašt.arh.		
Stručni tim u izradi plana: Aron Varga, dipl.ing.arh., ovlaštteni arh. Mario Pezelj, dipl.ing.arh.,ovlašt.arh. urbanist Vedran Vuletić, mag.ing.arch. Antonio Baković, dipl.ing.grad.,ovl.grad.	Patrik Filaković, dipl.ing.prometa Mile Naglič, ing. el. Damir Batarelo, dipl.ing.iur. Vera Varga, dipl.biolog. Vanessa Varga, mag.museol.		
Odgovorni voditelj izrade plana:	Aron Varga, dipl.ing.arh.,ovlašt.arh.		
Pečat gradskog vijeća: M.P.	Predsjednik općinskog vijeća: Igor Pedišić		
Istovjetnost prostornog plana s izvornikom ovjerava:	Pečat nadležnog tijela: M.P.		


### LEGENDA


#### GRANICE

--- OBUHVAT DUP-A

#### RAZVOJ I UREĐENJE NASELJA

 GOSPODARSKA NAMJENA  
UGOSTITELJSKO TURISTIČKA  
T1 - hotel, T2 - turističko naselje

 GOSPODARSKA NAMJENA-POSLOVNA  
KOMUNALNO SERVISNA  
K3 - benzinska postaja

 POVRŠINE INFRASTRUKTURNIH SUSTAVA

