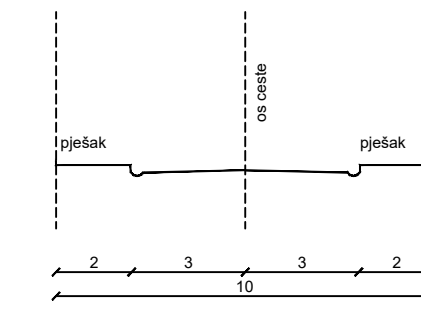
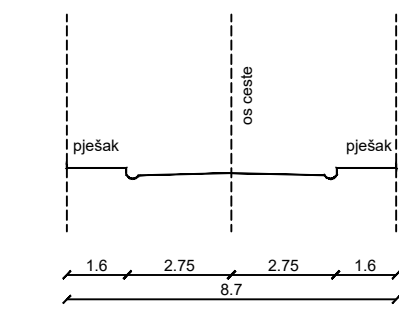


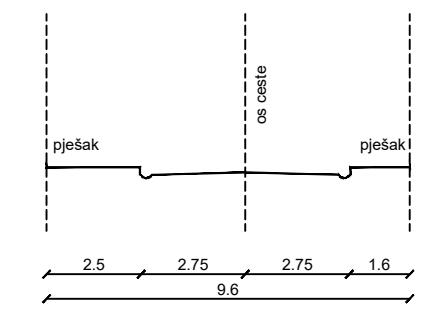
KARAKTERISTIČAN POPREČNI PRESJEK A - A, MJ. 1:200



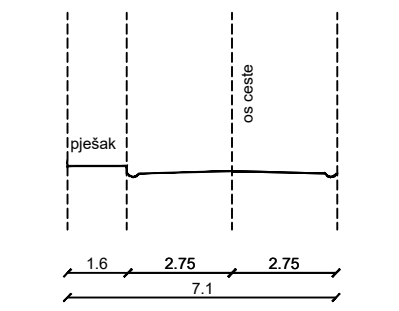
KARAKTERISTIČAN POPREČNI PRESJEK B - B, MJ. 1:200



KARAKTERISTIČAN POPREČNI PRESJEK C - C, MJ. 1:200



KARAKTERISTIČAN POPREČNI PRESJEK D - D, MJ. 1:200



- GRANICE**
- OBUHVAT UPU-a
- PROMET**
- SABIRNA ULICA
 - ZELENE POVRŠINE
 - PJEŠAČKE POVRŠINE
 - r=10 RADIJUS ZAKRIVLJENOSTI
 - A A OZNAKA PRESJEKA CESTE

VRTLACI

OPĆINA SV. FILIP I JAKOV
II. IZMJENE I DOPUNE
URBANISTIČKOG PLANA UREĐENJA
NEIZGRAĐENOG PODRUČJA U SV. FILIPU I JAKOVU
(1. PLAN - RABATIN)
 (prijedlog plana za javnu raspravu)
2.PROMETNA, ULIČNA I KOMUNALNA INFRASTRUKTURNA MREŽA

Županija:	ZADARSKA
Općina:	SV. FILIP I JAKOV
Naziv prostornog plana:	II. IZMJENE I DOPUNE URBANISTIČKOG PLANA UREĐENJA NEIZGRAĐENOG PODRUČJA U SV. FILIPU I JAKOVU (1. PLAN - RABATIN)
Naziv kartografskog prikaza:	PROMET
Broj kartografskog prikaza:	2.1.
Mjerilo kartografskog prikaza:	1 : 1000
Odluka o izradi plana:	Odluka o donošenju plana
Službeni glasnik Općine Sv. Filip i Jakov 16/18	.
Objava javne rasprave:	Javni uvid održan: - od: _ - do: _
Pečat tijela odgovornog za provođenje javne rasprave:	Odgovorna osoba za provođenje javne rasprave: M.P. Jure Jelenić, pročelnik
Pravna osoba koja je izradila plan:	ARHEO d.o.o., Zagreb Tomislavova 11
Pečat pravne osobe koja je izradila plan:	M.P. Direktor : Aron Varga, dipl.ing.arh.,ovlašt.arh.
Stručni tim u izradi plana:	Patrik Filaković, dipl.ing.prom. Aron Varga, dipl.ing.arh. - ovlaštteni arhitekt Damir Batarelo, dipl.iur. Mario Pezelj, dipl.ing.arh. - ovlaštteni arhitekt urbanist Vanesa Varga, mag. museol. Branimir Fojs, dipl.ing.arh. - ovlaštteni arhitekt Vera Varga, dipl. biolog Antonio Baković, dipl.ing.grad. - ovlaštteni ing. grad. Mile Naglič, ing.el.
Odgovorni voditelj izrade plana:	Aron Varga, dipl.ing.arh.,ovlašt.arh.
Pečat općinskog vijeća:	Predsjednik općinskog vijeća: M.P. Igor Pedisić
Istovjetnost prostornog plana s izvornikom ovjerava:	Pečat nadležnog tijela: M.P.