

OPĆINA SV. FILIP I JAKOV

URBANISTIČKI PLAN UREĐENJA POVRŠINE UGOSTITELJSKO TURISTIČKE NAMJENE NASELJA TURANJ

1. KORIŠTENJE I NAMJENA POVRŠINA


Županija:	ZADARSKA		
Općina:	SV. FILIP I JAKOV		
Naziv prostornog plana:	URBANISTIČKI PLAN UREĐENJA POVRŠINE UGOSTITELJ. TURISTIČKE NAMJENE NASELJA TURANJ		
Naziv kartografskog prikaza:	KORIŠTENJE I NAMJENA POVRŠINA		
Broj kartografskog prikaza	1.	Mjerilo kartografskog prikaza	1 : 1000
Odluka o izradi plana:	Službeni glasnik Općine Sv. Filip i Jakov 07/18	Odluka o donošenju plana	Službeni glasnik Općine Sv. Filip i Jakov 17/18
Objava javne rasprave:	Zadarski list, 8. studenog 2018. (ispravak 15.11.2018.)	Javni uvid održan:	- do: 22.11.2018. - do: 21.12.2018.
Pečat tijela odgovornog za provođenje javne rasprave:	M.P.	Odgovorna osoba za provođenje javne rasprave:	Jure Jelenić, pročelnik
Suglasnost na Plan temeljem članka 108. Zakona o prostornom uređenju (NN 153/13 i 65/17)			
Ministarstvo graditeljstva i prostornog uređenja			
Klasa: 350-02/18-13/108		Ur. broj: 531-05-18-2	
Zagreb, 28. prosinca 2018.			
Pravna osoba koja je izradila plan:	ARHEO d.o.o., Zagreb Tomislavova 11		
Pečat pravne osobe koja je izradila plan:	M.P.	Direktor : Aron Varga, dipl.ing.arh.,ovlašt.arh.	
Stručni tim u izradi plana:	Patrik Filaković, dipl.ing.prometa Mile Naglič, ing. el. Damir Batarelo, dipl.ing.iur. Vera Varga, dipl.biolog. Vanessa Varga, mag.museol.		
Odgovorni voditelj izrade plana:	Aron Varga, dipl.ing.arh.,ovlašt.arh.		
Pečat gradskog vijeća:	M.P.	Predsjednik općinskog vijeća: Igor Pedišić	
Istovjetnost prostornog plana s izvornikom ovjerava:	Pečat nadležnog tijela: M.P.		


LEGENDA


GRANICE

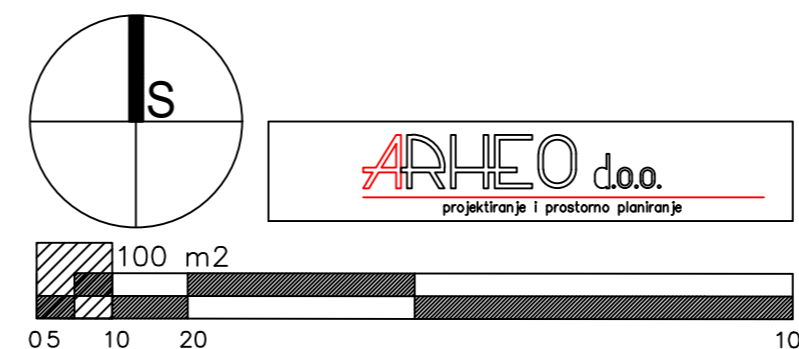
--- OBUHVAT DUP-A

RAZVOJ I UREĐENJE NASELJA

 GOSPODARSKA NAMJENA
UGOSTITELJSKO TURISTIČKA
T1 - hotel, T2 - turističko naselje

 GOSPODARSKA NAMJENA-POSLOVNA
KOMUNALNO SERVISNA
K3 - benzinska postaja

 POVRŠINE INFRASTRUKTURNIH SUSTAVA



ARHEO d.o.o.
projekiranje i prostorno planiranje

