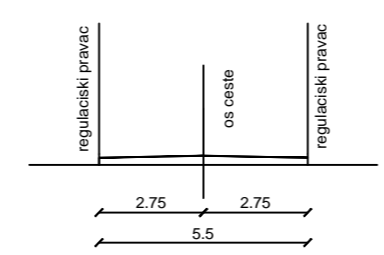
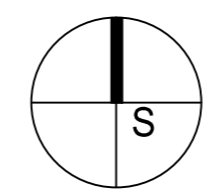
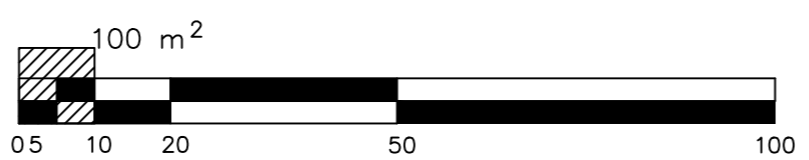


- LEGENDA
- GRANICE OBUHVATA UPU-a
 - PROMET
 - OSTALE DRŽAVNE CESTE
 - D-8 OZNAKA DRŽAVNE CESTE
 - OSTALE PROMETNICE U JAVNOM KORIŠTENJU
 - r=6.0 RADIJUS ZAKRIVLJENOSTI
 - A OZNAKA PRESJEKA CESTE
 - +11,04 APROKSIMATIVNE VISINSKE KOTE PROMETNICE

KARAKTERISTIČAN POPREČNI PRESJEK A - A M 1:200



M 1:1000



OPĆINA SV. FILIP I JAKOV
 URBANISTIČKI PLAN UREĐENJA
 GRAĐEVINSKOG PODRUČJA NASELJA
 U SVETOM PETRU NA MORU (PLAN 4)
 (prijedlog plana za javnu raspravu)
 2. PROMETNA, ULIČNA I KOMUNALNA
 KOMUNALNA INFRASTRUKTURNA MREŽA

| | |
|--|---|
| Županija: | ZADARSKA |
| Općina: | SV. FILIP I JAKOV |
| Naziv prostornog plana: | |
| Naziv kartografskog prikaza: | PROMET |
| Broj kartografskog prikaza | 2.1. |
| Mjerilo kartografskog prikaza | 1 : 1000 |
| Odluka o izradi plana : "Službeni glasnik Općine Sv. Filip i Jakov" 09/14. | Odluka o donošenju plana: |
| Objava javne rasprave (datum): | Javni uvid održan: |
| Pečat tijela odgovornog za provođenje javne rasprave: | Odgovorna osoba za provođenje javne rasprave: |
| M.P. | gosp. Zoran Pelicarić, načelnik |
| Suglasnost na Plan temeljem čl. 108 st.1 Zakona o prostornom uređenju (NN 153/13): | |
| Pravna osoba koja je izradila plan: | ARHEO d.o.o. Tomislavova 11, Zagreb |
| Pečat pravne osobe koja je izradila plan: | M.P. Direktor : Mario Pezelj, dipl.ing.arh. |
| Stručni tim u izradi plana: Aron Varga, dipl.ing.arh.- ovlaštteni arhitekt Mario Pezelj, dipl.ing.arh.- ovlaštteni arhitekt urbanist Jelena Luketa, dipl.ing.arh. Josip Horvat, dipl.ing.prometa - ovlaštteni inženjer | Antonijo Baković, dipl.ing.građ. - ovlaštteni ing. građ. Damir Batarelo, dipl.iur. Vera Varga, dipl. biolog Vesna Pezelj, dipl. sociolog |
| Odgovorni voditelji izrade plana: | Mario Pezelj, dipl.ing.arh.- ovlaštteni arhitekt urbanist |
| Pečat Općinskog vijeća: | Predsjednik Općinskog vijeća: |
| M.P. | gosp. Igor Pedisić |
| Istovjetnost prostornog plana s izvornikom ovjerava: | Pečat nadležnog tijela: |
| | M.P. |

