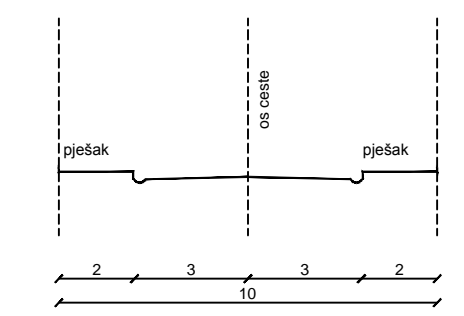
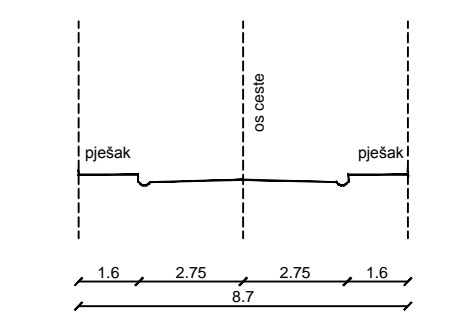


KARAKTERISTIČAN POPREČNI PRESJEK A - A, MJ. 1:200



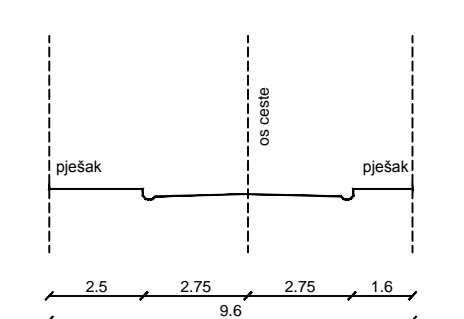
KOMUNALNA INFRASTRUKTURA	E	K	DB.K	P	T	V
UDALJENOST OD OSI	0,5	0,5	0,5	0,5	0,5	0,5
ŠIRINA POJASA	1,0	1,0	1,0	1,5	1,0	1,5

KARAKTERISTIČAN POPREČNI PRESJEK B - B, MJ. 1:200



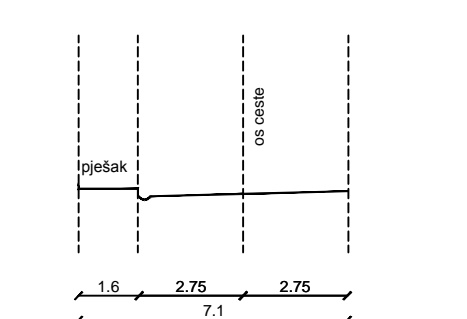
KOMUNALNA INFRASTRUKTURA	E	K	DB.K	P	T	V
UDALJENOST OD OSI	1,6	2,75	2,75	1,6		
ŠIRINA POJASA	1,1	1,0	1,0	1,1	1,0	1,25

KARAKTERISTIČAN POPREČNI PRESJEK C - C, MJ. 1:200



KOMUNALNA INFRASTRUKTURA	E	K	DB.K	P	T	V
UDALJENOST OD OSI	2,5	2,75	2,75	1,6		
ŠIRINA POJASA	2,0	1,0	1,0	1,1	1,0	1,25

KARAKTERISTIČAN POPREČNI PRESJEK D - D, MJ. 1:200



KOMUNALNA INFRASTRUKTURA	E	K	DB.K	P	T	V
UDALJENOST OD OSI	1,6	2,75	2,75			
ŠIRINA POJASA	0,8	0,8	1,0	1,0	1,0	1,0

- GRANICE**
 - - - - - OBUHVAT UPU-A
- POŠTA I TELEKOMUNIKACIJE**
 - - - - - TK PODZEMNI VOD - planirani
 (UPS) UDALJENI PRETPLATNIČKI STUPANJ - planirani
- ENERGETSKI SUSTAV ELEKTROENERGETIKA**
 - - - - - KABLOVSKI RAZVOD - 10kV VOD
 - - - - - KABLOVSKI RAZVOD - 10kV VOD - planirani
 - - - - - NADZEMI VOD 10KV
 - - - - - UKIDANJE NADZEMOG VODA 10KV
 (TS) TRAFOSTANICA 10(20)/0,4 kV
 (TS) TRAFOSTANICA 10(20)/0,4 kV - planirana
 - - - - - ELEKTRIKA 0,4 kV VOD - planirani
 - - - - - ELEKTRIKA - VOD JAVNE RASVJETE - planirani
 (O) STUP JAVNE RASVJETE - planirani
- CIJEVNI TRANSPORT PLINA**
 - - - - - PLINOVOD - planirani

OPĆINA SV. FILIP I JAKOV
IZMJENE I DOPUNE URBANISTIČKOG PLANA UREĐENJA NEIZGRAĐENOG PODRUČJA U SV. FILIP I JAKOVU (1. PLAN - RABATIN)
2. PROMETNA ULIČNA I KOMUNALNA INFRASTRUKTURNA MREŽA

Županija:	ZADARSKA
Općina:	SV. FILIP I JAKOV
Naziv prostornog plana:	IZMJENE I DOPUNE URBANISTIČKOG PLANA UREĐENJA NEIZGRAĐENOG PODRUČJA U SV. FILIP I JAKOVU (1. PLAN - RABATIN)
Faza izrade prostornog plana:	PRIJEDLOG PLANA ZA JAVNU RASPRAVU
Naziv kartografskog prikaza:	TELEKOMUNIKACIJE I ENERGETSKI SUSTAV
Broj kartografskog prikaza:	2.2.
Mjerilo kartografskog prikaza:	1 : 1000
Odluka o izradi plana:	Stužbeni glasnik Općine Sv. Filip i Jakov 02/14, 09/15 i 12/15
Objava javne rasprave (datum):	Javni uvid održan: od: do:
Pečat tijela odgovornog za provođenje javne rasprave:	M.P.
Odgovorna osoba za provođenje javne rasprave:	Zoran Pećarić, načelnik
Pravna osoba koja je izradila plan:	ARHEO d.o.o., Zagreb Tomislavova 11, Zagreb
Pečat pravne osobe koja je izradila plan:	M.P.
Stručni tim u izradi plana:	Aron Varga, dipl.ing.arh. - ovlaštteni arhitekt Mario Pezelj, dipl.ing.arh. - ovlaštteni arhitekt urbanist Antonio Baković, dipl.ing.grad. - ovlaštteni ing. grad. Patrik Filaković, dipl.ing.prom.
Odgovorni voditelj izrade plana:	Damir Batarelo, dipl.iur. Vesna Pezelj, dipl. sociolog Vera Varga, dipl. biolog Mile Naglič, ing.et.
Pečat općinskog vijeća:	M.P.
Istovjetnost prostornog plana s izvornikom ovjerava:	Pečat nadležnog tijela: M.P.