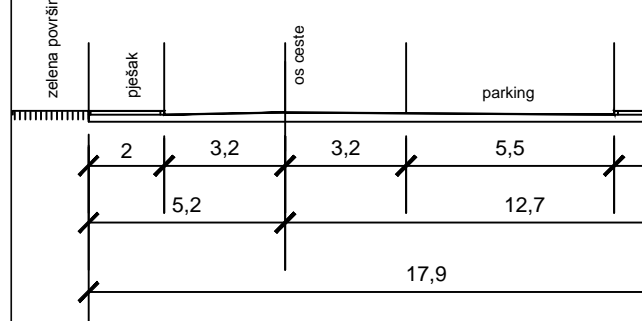
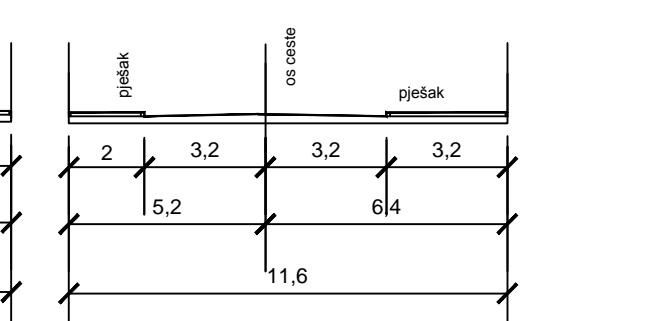


- GRANICE**
 - - - - - GRANICA OBUHVATA URBANISTIČKOG PLANA UREĐENJA
 - - - - - GRANICA ZAŠTIĆENOG OBALNOG POJASA
- PROMET**
 - - - - - KOLNA PROMETNICA
 A OZNAKA PRESJEKA CESTE
 - - - - - OS CESTE
 PJEŠAČKE POVRŠINE
 JAVNO PARKIRALIŠTE
 ZELENE POVRŠINE
 +1,0 APROKSIMATIVNE VISINSKE KOTE PROMETNICE
 r=25 APROKSIMATIVNI RADIJUSI ZAKRIVLJENOSTI
- POMORSKI PROMET**
 KAPITANI I MORSKI GO
 LUKA OTVORENA ZA JAVNI PROMET - LUKA LOKALNOG ZNAČAJA
 LUKA POSEBNE NAMJENE - LUKA NAUČIČKOG TURIZMA - MARINA

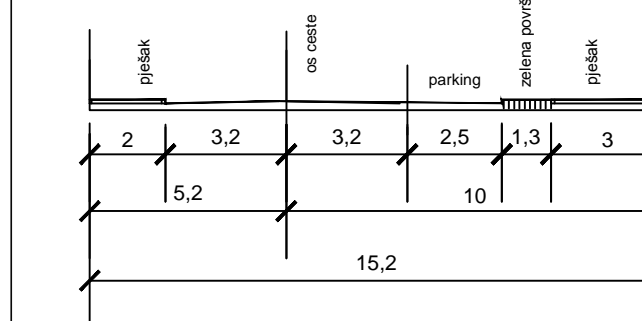
KARAKTERISTIČAN POPREČNI PRESJEK A - A, MJ. 1:200



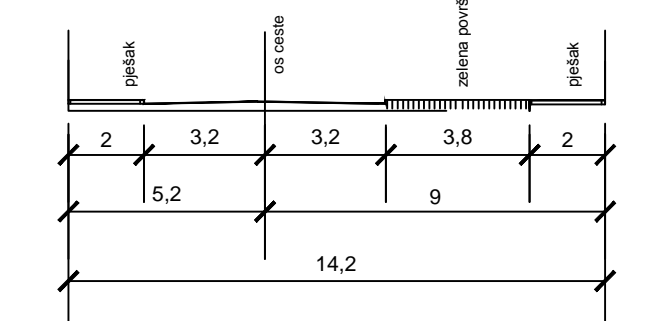
KARAKTERISTIČAN POPREČNI PRESJEK B - B, MJ. 1:200



KARAKTERISTIČAN POPREČNI PRESJEK C - C, MJ. 1:200



KARAKTERISTIČAN POPREČNI PRESJEK D - D, MJ. 1:200



OPĆINA SV.FILIP I JAKOV
 URBANISTIČKI PLANA UREĐENJA
 OBALNOG POJASA U NASELJU SV.PETAR
 PRIJEDLOG PLANA ZA JAVNU RASPRAVU

2. PROMETNA, ULIČNA I KOMUNALNA INFRASTRUKTURNA MREŽA

Zupanija:	ZADARSKA		
Općina:	SV.FILIP I JAKOV		
Naziv prostornog plana:	URBANISTIČKI PLANA UREĐENJA OBALNOG POJASA U NASELJU SV.PETAR		
Naziv kartografskog prikaza:	PROMETNA MREŽA		
Broj kartografskog prikaza:	2.1.	Mjerilo kartografskog prikaza:	1 : 2000
Odluka o izradi plana:	Odluka o donošenju plana		
Službeni vjesnik Općine Sv.Filip i Jakov 07/17			
Objava javne rasprave:	Javni uvid održan:		
- od: -	- do: -		
Pečat tijela odgovornog za provođenje javne rasprave:	Odgovorna osoba za provođenje javne rasprave:		
M.P.	g.Zoran Pelicačić, načelnik		
Pravna osoba koja je izradila plan:	ARHEO d.o.o., Zagreb Tomislavova 11		
Pečat pravne osobe koja je izradila plan:	M.P.		
Stručni tim u izradi plana:	Direktor : Aron Varga, dipl.ing.arh.,ovlašt.arh.		
Aron Varga, dipl.ing.arh., ovlašt.arh.	Antonio Baković, dipl.ing.građ., ovl. ing. građevinarstva		
Mario Pezelj, dipl.ing.arh., ovlašt.arh., urbanist	Mile Naglič, ing.el.		
Branimir Fojas, dipl.ing.arh.,ovl.arh.	Damir Štitarčić, dipl.ing.sur.		
Patric Flaković, dipl.ing.prometa	Vera Varga, dipl.biolog		
	Vesna Plezelj, dipl.sociolog		
Odgovorni voditelj izrade plana:	Aron Varga, dipl.ing.arh.,ovlašt.arh.		
Pečat općinskog vijeća:	Predsjednik općinskog vijeća:		
M.P.	gosp.Igor Pedisić		
Istovjetnost prostornog plana s izvornikom ovjerava:	Pečat nadležnog tijela:		
	M.P.		

ARHEO d.o.o.
 projektiranje i prostorno planiranje