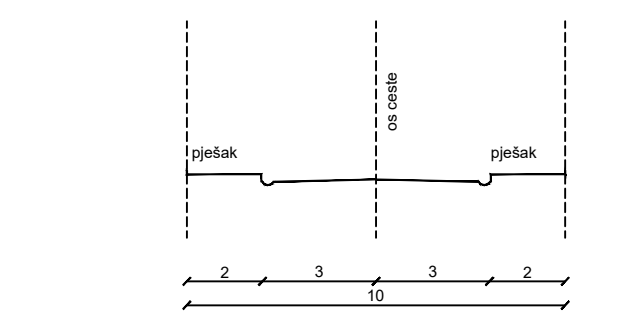


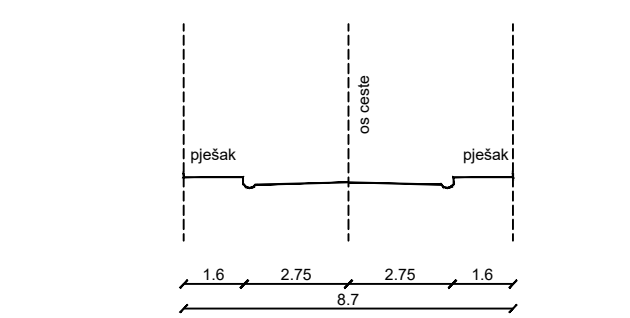
VRTLACI

KARAKTERISTIČAN POPREČNI PRESJEK A - A, MJ. 1:200



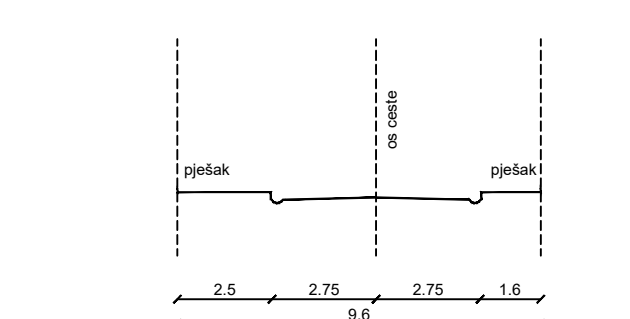
KOMUNALNA INFRASTRUKTURA	E	K	DBK	P	T	V
UDALJENOST OD OSI	0.2	0.2	0.2	0.2	0.2	0.2
SIRINA POJASA	1.0	1.0	1.0	1.5	1.0	1.5

KARAKTERISTIČAN POPREČNI PRESJEK B - B, MJ. 1:200



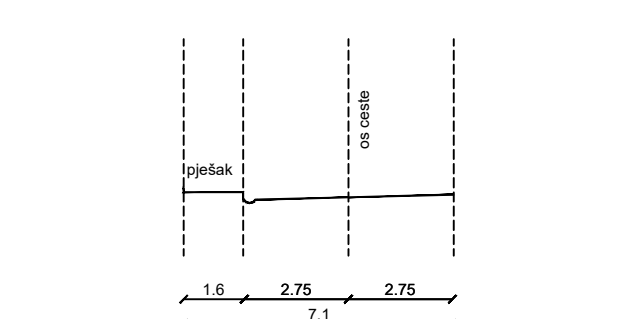
KOMUNALNA INFRASTRUKTURA	E	K	DBK	P	T	V
UDALJENOST OD OSI	0.2	0.2	0.2	0.2	0.2	0.2
SIRINA POJASA	1.1	1.0	1.0	1.1	1.0	1.25

KARAKTERISTIČAN POPREČNI PRESJEK C - C, MJ. 1:200



KOMUNALNA INFRASTRUKTURA	E	K	DBK	P	T	V
UDALJENOST OD OSI	0.2	0.2	0.2	0.2	0.2	0.2
SIRINA POJASA	2.0	1.0	1.0	1.1	1.0	1.25

KARAKTERISTIČAN POPREČNI PRESJEK D - D, MJ. 1:200



KOMUNALNA INFRASTRUKTURA	E	K	DBK	P	T	V
UDALJENOST OD OSI	0.2	0.2	0.2	0.2	0.2	0.2
SIRINA POJASA	0.8	0.8	1.0	1.0	1.0	1.0

- GRANICE**
- OBUHVAT UPU-A
- POŠTA I TELEKOMUNIKACIJE**
- TK PODZEMNI VOD - planirani
- UPS** UDALJENI PRETPLATNIČKI STUPANJ - planirani
- ENERGETSKI SUSTAV**
- ELEKTROENERGETIKA**
- KABLOVSKI RAZVOD - 10kV VOD
 - KABLOVSKI RAZVOD - 10kV VOD - planirani
 - NADZEMI VOD 10kV
 - UKIDANJE NADZEMOG VODA 10kV
 - TS TRAFOSTANICA 10(20)/0.4 kV
 - TS TRAFOSTANICA 10(20)/0.4 kV - planirana
 - ELEKTRIKA 0,4 kV VOD - planirani
- CIJEVNI TRANSPORT PLINA**
- PLINOVOD - planirani

OPĆINA SV. FILIP I JAKOV
II. IZMJENE I DOPUNE
URBANISTIČKOG PLANA UREĐENJA
NEIZGRAĐENOG PODRUČJA U SV. FILIPU I JAKOVU
(1. PLAN - RABATIN)
(prijedlog plana za javnu raspravu)

2.PROMETNA, ULIČNA I KOMUNALNA INFRASTRUKTURNA MREŽA

Županija:	ZADARSKA
Općina:	SV. FILIP I JAKOV
Naziv prostornog plana:	II. IZMJENE I DOPUNE URBANISTIČKOG PLANA UREĐENJA NEIZGRAĐENOG PODRUČJA U SV. FILIPU I JAKOVU (1. PLAN - RABATIN)
Naziv kartografskog prikaza:	TELEKOMUNIKACIJE I ENERGETSKI SUSTAV
Broj kartografskog prikaza:	2.2.
Mjerilo kartografskog prikaza:	1 : 1000
Odluka o izradi plana:	Odluka o donošenju plana
Službeni glasnik Općine Sv. Filip i Jakov 16/18	.
Objava javne rasprave:	Javni uvid održan: - od: _ - do: _
Pečat tijela odgovornog za provođenje javne rasprave:	Odgovorna osoba za provođenje javne rasprave: Jure Jelenić, pročelnik
Pečat pravne osobe koja je izradila plan:	ARHEO d.o.o., Zagreb Tomislavova 11
Pečat pravne osobe koja je izradila plan: Direktor : Aron Varga, dipl.ing.arh.,ovlašt.arh.
Stručni tim u izradi plana: Aron Varga, dipl.ing.arh. - ovlaštteni arhitekt Mario Pezelj, dipl.ing.arh. - ovlaštteni arhitekt urbanist Branimir Fojs, dipl.ing.arh. - ovlaštteni arhitekt Vedran Vuletić, mag.ing.arch. Antonio Baković, dipl.ing.grad. - ovlaštteni ing. grad.	Patrik Filaković, dipl.ing.prom. Damir Batarelo, dipl.iur. Vanessa Varga, mag. museol. Vera Varga, dipl. biolog Mile Naglič, ing.el.
Odgovorni voditelj izrade plana:	Aron Varga, dipl.ing.arh.,ovlašt.arh.
Pečat općinskog vijeća:	Predsjednik općinskog vijeća: Igor Pedisić
Istovjetnost prostornog plana s izvornikom ovjerava:	Pečat nadležnog tijela: M.P.