

OPĆINA SVETI FILIP I JAKOV




VI. IZMJENE I DOPUNE PROSTORNOG PLANA UREĐENJA OPĆINE SVETI FILIP I JAKOV

4. GRAĐEVINSKA PODRUČJA NASELJA



Županija:	ZADARSKA		
Općina:	SV.FILIP I JAKOV		
Naziv prostornog plana:	VI. IZMJENE I DOPUNE PROSTORNOG PLANA UREĐENJA OPĆINE SV.FILIP I JAKOV		
Naziv kartografskog prikaza:	GRAĐEVINSKA PODRUČJA NASELJA SV. PETAR		
Broj kartografskog prikaza	4.1.B	Mjerilo kartografskog prikaza	1 : 5000
Odluka o izradi plana:	Službeni glasnik Općine Sv.Filip i Jakov 13/18	Odluka o donošenju plana	Službeni glasnik Općine Sv.Filip i Jakov 10/19
Objava javne rasprave:	Zadarski list od 25. ožujka 2019.	Javni uvid održan:	od: 01.04.2019. do: 30.04.2019.
Pečat tijela odgovornog za provođenje javne rasprave:	M.P.	Odgovorna osoba za provođenje javne rasprave:	Jure Jelenić, pročelnik
Suglasnost na Plan temeljem članka 108. Zakona o prostornom uređenju (NN 153/13, 65/17, 114/18 i 39/19)			
Ministarstvo graditeljstva i prostornog uređenja			
Klasa: 350-02/19-11/21	Ur. broj: 531-06-1-2-19-5	Zagreb, 28. lipnja 2019.	
Pravna osoba koja je izradila plan:	ARHEO d.o.o., Zagreb Tomislavova 11		
Pečat pravne osobe koja je izradila plan:	M.P.	Direktor : Aron Varga, dipl.ing.arh.,ovlašt.arh.	
Stručni tim u izradi plana:	Aron Varga, dipl.ing.arh., ovlašt. arh. Mario Pezelj, dipl.ing.arh.,ovlašt.arh. urbanist Vedran Vuletić, mag.ing.arch. Antonio Baković, dipl.ing.grad.,ovl.grad. Patrik Filaković, dipl.ing.prometa Mile Naglič, ing. el. Damir Batarelo, dipl.ing.iur. Vera Varga, dipl.biolog Vanessa Varga, mag.museol.		
Odgovorni voditelj izrade plana:	Aron Varga, dipl.ing.arh.,ovlašt.arh.		
Pečat općinskog vijeća:	M.P.	Predsjednik općinskog vijeća: Igor Pedisić	
Istovjetnost prostornog plana s izvornikom ovjerava:	Pečat nadležnog tijela: M.P.		

LEGENDA


GRANICE
TERITORIJALNE I STATISTIČKE GRANICE

-  OPĆINSKA GRANICA
-  GRANICA ZOP-a 300 m
- OSTALE GRANICE**
-  GRAĐEVINSKO PODRUČJE

RAZVOJ I UREĐENJE PROSTORA/POVRŠINA NASELJA
izgrađeno / neizgrađeno

-  IZGRAĐENI DIO GRAĐEVINSKOG PODRUČJA NASELJA
kopneni / morski
-  SPORTSKO REKREACIJSKA NAMJENA
uređena morska plaža - R3

RAZVOJ I UREĐENJE PROSTORA/POVRŠINA IZVAN NASELJA


-  GOSPODARSKA - UGOSTITELJSKO TURISTIČKA NAMJENA
hotel - T1; kamp-T3

PROMET

CESTOVNI PROMET

- | | |
|--|---|
|  DRŽAVNA CESTA - postojeća |  KORIDORI NERAZVRSTANIH CESTA |
|  DRŽAVNA CESTA - planirana |  NERAZVRST. CESTA - planirana - 10 m |
|  ŽUPANIJSKA CESTA - postojeća |  NERAZVRST. CESTA - planirana - min. 7 m |
|  LOKALNA CESTA - postojeća |  NERAZVRST. CESTA - planirana - min. 5 m |
|  NERAZVRSTANA CESTA - postojeća |  PRISTUPNI PUT - postojeći - 3-5 m |

PODRUČJA I DIJELOVI PRIMJENE PLANSKIH MJERA ZAŠTITE
OBUHVAAT OBVEZNE IZRADE PROSTORNIH PLANOVA (UPU)

-  OZNAKA DETALJNIJEG PLANA
(urbanistički plan uređenja - UPU)

ARHEO d.o.o.
projektiranje i prostorno planiranje

