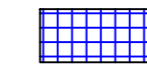


## LEGENDA

### GRANICE

--- OBUHVAT DUP-A

### OBLICI KORIŠTENJA

 ODRŽAVANJE, SANACIJA, REKONSTRUKCIJA DOVRŠENI DIO NASELJA

 NOVA GRADNJA

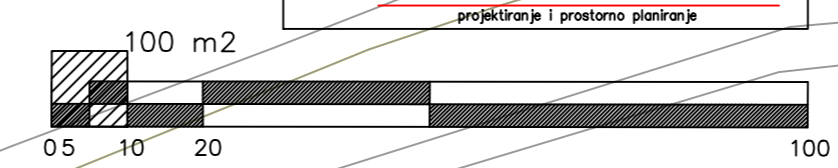
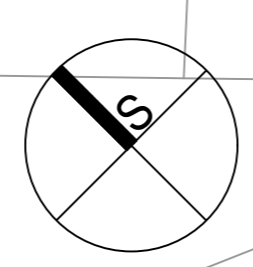
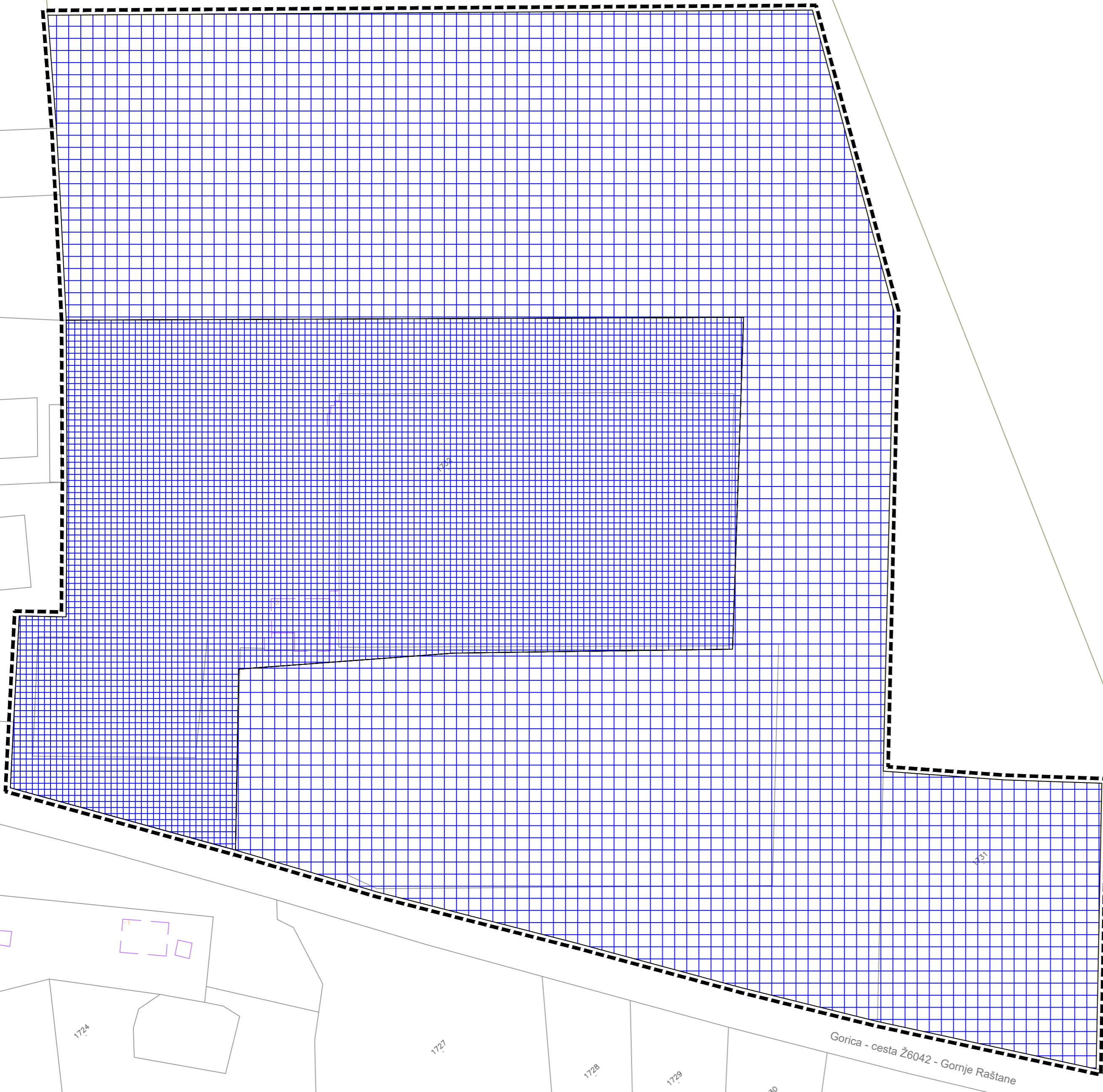
## OPĆINA SV. FILIP I JAKOV

### URBANISTIČKI PLAN UREĐENJA POVRŠINE SPORTSKO REKREACIJSKE NAMJENE NASELJA RAŠTANE GORNJE

(prijedlog plana za javnu raspravu)

#### 4. NACIN I UVJETI GRADNJE

Županija:	ZADARSKA		
Općina:	SV. FILIP I JAKOV		
Naziv prostornog plana:	URBANISTIČKI PLAN UREĐENJA POVRŠINE SPORTSKO REKREACIJSKE NAMJENE NASELJA RAŠTANE GORNJE		
Naziv kartografskog prikaza:	OBLICI KORIŠTENJA		
Broj kartografskog prikaza	4.a.	Mjerilo kartografskog prikaza	1 : 1000
Odluka o izradi plana:	Stužbeni glasnik Općine Sv. Filip i Jakov 07/18	Odluka o donošenju plana	
Objava javne rasprave:		Javni uvid održan:	
Pečat tijela odgovornog za provođenje javne rasprave:	M.P.	Odgovorna osoba za provođenje javne rasprave:	Jure Jelenić, pročelnik
Pravna osoba koja je izradila plan:	ARHEO d.o.o., Zagreb Tomislavova 11		
Pečat pravne osobe koja je izradila plan:	M.P.	Direktor :	Aron Varga, dipl.ing.arh.,ovlašt.arh.
Stručni tim u izradi plana:	Aron Varga, dipl.ing.arh., ovlašteni arh. Mario Pezelj,dipl.ing.arh.,ovlašt.arh. urbanist Vedran Vuletić, mag.ing.arch. Antonio Baković,dipl.ing.grad.,ovl.grad.		Patrik Filaković, dipl.ing.prometa Mile Naglič, ing. el. Damir Batarelo, dipl.ing.iur. Vera Varga, dipl.biolog. Vanesa Varga, mag.museol.
Odgovorni voditelj izrade plana:	Aron Varga,dipl.ing.arh.,ovlašt.arh.		
Pečat gradskog vijeća:	M.P.	Predsjednik općinskog vijeća:	Igor Pedisić
Istovjetnost prostornog plana s izvornikom ovjerava:		Pečat nadležnog tijela:	M.P.



**ARHEO d.o.o.**  
projktiranje i prostorno planiranje