

OPĆINA SV. FILIP I JAKOV

URBANISTIČKI PLAN UREĐENJA POVRŠINE UGOSTITELJSKO TURISTIČKE NAMJENE NASELJA TURANJ

(prijedlog plana za javnu raspravu)

4. NACIN I UVJETI GRADNJE





Županija:	ZADARSKA		
Općina:	SV. FILIP I JAKOV		
Naziv prostornog plana:	URBANISTIČKI PLAN UREĐENJA POVRŠINE UGOSTITELJ. TURISTIČKE NAMJENE NASELJA TURANJ		
Naziv kartografskog prikaza:	NACIN I UVJETI GRADNJE		
Broj kartografskog prikaza	4.b.	Mjerilo kartografskog prikaza	1 : 1000
Odluka o izradi plana: Službeni glasnik Općine Sv. Filip i Jakov 07/18	Odluka o donošenju plana		
Objava javne rasprave:	Javni uvid održan:		
Pečat tijela odgovornog za provođenje javne rasprave: M.P.	Odgovorna osoba za provođenje javne rasprave: Jure Jelenić, pročelnik		
Pravna osoba koja je izradila plan:	ARHEO d.o.o., Zagreb Tomislavova 11		
Pečat pravne osobe koja je izradila plan: M.P.	Direktor : Aron Varga, dipl.ing.arh.,ovlašt.arh.		
Stručni tim u izradi plana: Aron Varga, dipl.ing.arh., ovlašt. arh. Mario Pezelj, dipl.ing.arh.,ovlašt.arh. urbanist Vedran Vuletić, mag.ing.arch. Antonio Baković, dipl.ing.građ.,ovl.građ.	Patrik Filaković, dipl.ing.prometa Mile Naglič, ing. el. Damir Batarelo, dipl.ing.iur. Vera Varga, dipl.biolog. Vanessa Varga, mag.museol.		
Odgovorni voditelj izrade plana:	Aron Varga, dipl.ing.arh.,ovlašt.arh.		
Pečat gradskog vijeća: M.P.	Predsjednik općinskog vijeća: Igor Pedišić		
Istovjetnost prostornog plana s izvornikom ovjerava:	Pečat nadležnog tijela: M.P.		

LEGENDA

GRANICE

--- OBUHVAT DUP-A

NAČIN I UVJETI GRADNJE

-  GOSPODARSKA NAMJENA
UGOSTITELJSKO TURISTIČKA
T1 - hotel, T2 - turističko naselje
-  GOSPODARSKA NAMJENA-POSLOVNA
KOMUNALNO SERVISNA
K3 - benzinska postaja
-  GRADIVI DIO POVRŠINE
UGOSTITELJSKO TURISTIČKE NAMJENE
T1 - hotel, T2 - turističko naselje
-  GRADIVI DIO POVRŠINE
KOMUNALNO SERVISNE NAMJENE
K3 - benzinska postaja

