

LEGENDA

GRANICE


--- OBUHVAT DUP-A

— GRANICA PROSTORNE CJELINE

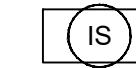
NAČIN I UVJETI GRADNJE



ŠPORTSKO REKREACIJSKA NAMJENA
1 - dvorana i plivalište, 2 - prateći sadržaji, 3 - tenis, košarka, odbojka, rukomet
4 - nogomet, 5 - tribine, 6 - bočalište, 7 - igralište



JAVNE ZELENE POVRŠINE
park s dječjim igralištem



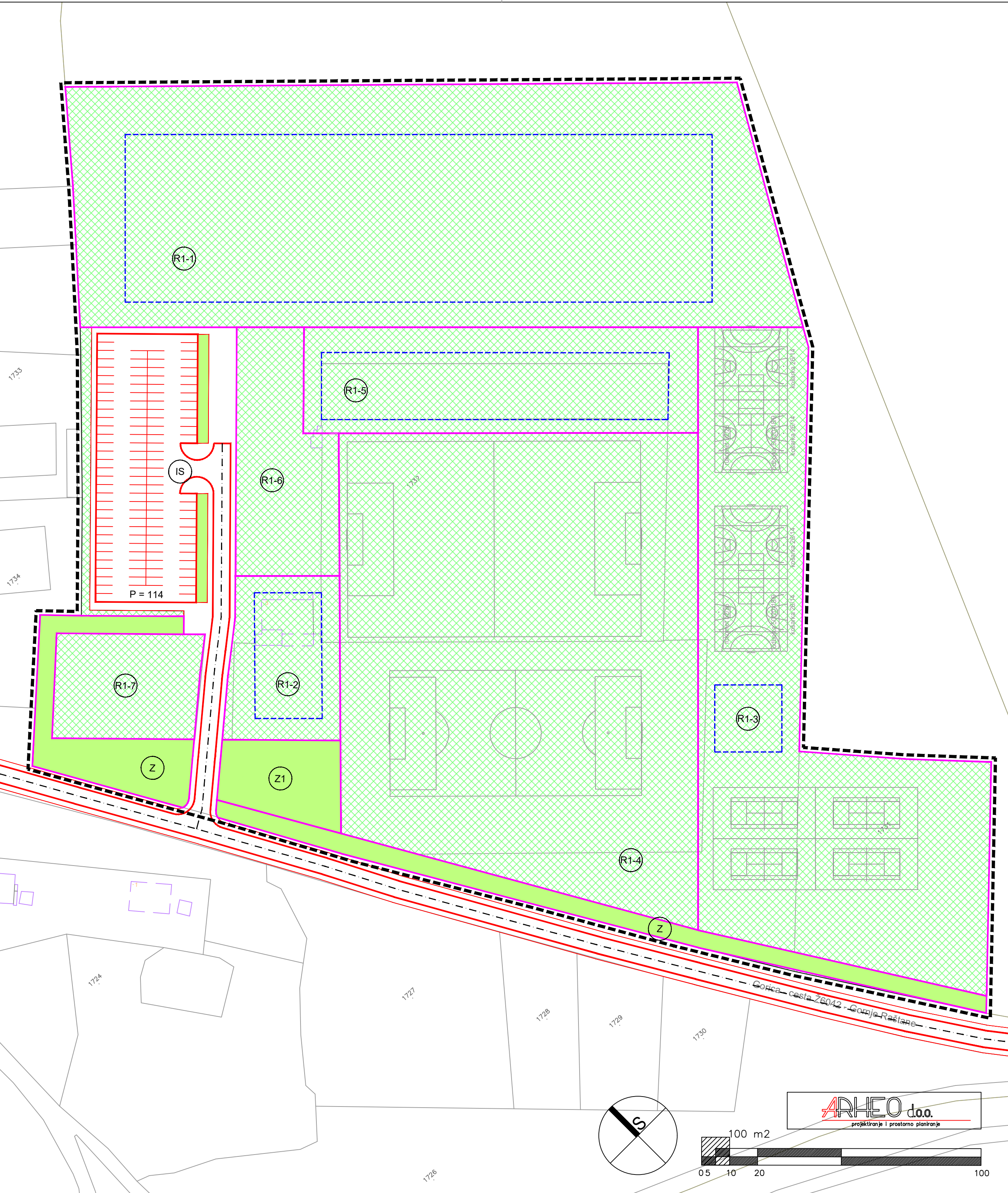
POVRŠINE INFRASTRUKTURNIH SUSTAVA



ZAŠTITNE ZELENE POVRŠINE



GRADIVI DIO PROSTORNE CJELINE



OPĆINA SV. FILIP I JAKOV

URBANISTIČKI PLAN UREĐENJA POVRŠINE ŠPORTSKO REKREACIJSKE NAMJENE NASELJA RAŠTANE GORNJE

4. NACIN I UVJETI GRADNJE

Županija:	ZADARSKA	
Općina:	SV. FILIP I JAKOV	
Naziv prostornog plana:	URBANISTIČKI PLAN UREĐENJA POVRŠINE ŠPORTSKO REKREACIJSKE NAMJENE NASELJA RAŠTANE GORNJE	
Naziv kartografskog prikaza:	NACIN GRADNJE	
Broj kartografskog prikaza	4.b.	Mjerilo kartografskog prikaza 1 : 1000
Odluka o izradi plana:	Službeni glasnik Općine Sv. Filip i Jakov 07/18	Odluka o donošenju plana Službeni glasnik Općine Sv. Filip i Jakov 17/18
Objava javne rasprave:	Zadarski list, 8. studenog 2018. (ispravak 15.11.2018.)	Javni uvid održan: - do: 22.11.2018. - do: 21.12.2018.
Pečat tijela odgovornog za provođenje javne rasprave:	M.P.	Odgovorna osoba za provođenje javne rasprave: Jure Jelenić, pročelnik
Pravna osoba koja je izradila plan:	ARHEO d.o.o., Zagreb Tomislavova 11	
Pečat pravne osobe koja je izradila plan:	M.P.	Direktor : Aron Varga, dipl.ing.arh.,ovlašt.arh.
Stručni tim u izradi plana:	Aron Varga, dipl.ing.arh., ovlaštteni arh. Mario Pezelj, dipl.ing.arh., ovlašt.arh. urbanist Vedran Vuletić, mag.ing.arch. Antonio Baković, dipl.ing.grad., ovl.grad.	Patrik Filaković, dipl.ing.prometa Mile Naglič, ing. el. Damir Batarelo, dipl.ing.iur. Vera Varga, dipl.biolog. Vanesa Varga, mag.museol.
Odgovorni voditelj izrade plana:	Aron Varga, dipl.ing.arh.,ovlašt.arh.	
Pečat gradskog vijeća:	M.P.	Predsjednik općinskog vijeća: Igor Pedišić
Istovjetnost prostornog plana s izvornikom ovjerava:	Pečat nadležnog tijela: M.P.	