


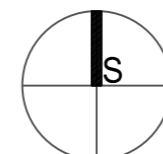
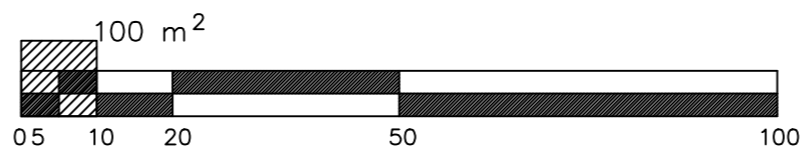
GRANICE

----- OBUHVAT PLANA

PODRUČJA PRIMJENE POSEBNIH  
MJERA UREĐENJA I ZAŠTITE  
SANACIJA

 ZAŠTITNI POJAS ŽUPANIJSKE CESTE 15 m

M 1:1000



# OPĆINA SV. FILIP I JAKOV

## 2. IZMJENE I DOPUNE URBANISTIČKOG PLANA UREĐENJA ZONE SMILJEVAČA (1. PLAN)

### 3. UVJETI KORIŠTENJA, UREĐENJA I ZAŠTITE POVRŠINA

Županija:	ZADARSKA
Općina:	SV. FILIP I JAKOV
Naziv prostornog plana:	2. IZMJENE I DOPUNE UPU ZONE SMILJEVAČA (1. PLAN)
Naziv kartografskog prikaza:	UVJETI KORIŠTENJA, UREĐENJA I ZAŠTITE POVRŠINA
Broj kartografskog prikaza:	3.
Mjerilo kartografskog prikaza:	1 : 1000
Odluka o izradi plana: "Službeni glasnik Općine Sv.Filip i Jakov" 09/14.	Odluka općinskog vijeća o donošenju plana: "Službeni glasnik Općine Sv.Filip i Jakov" 14/14
Objava javne rasprave (datum):	Javni uvid održan:
Pečat tijela odgovornog za provođenje javne rasprave:	Odgovorna osoba za provođenje javne rasprave:  M.P. .... gosp. Zoran Pelicarić, načelnik
Pravna osoba koja je izradila plan:	ARHEO d.o.o. Tomislavova 11, Zagreb
Pečat pravne osobe koja je izradila plan:	M.P. .... Direktor : Aron Varga, dipl.ing.arh.
Stručni tim u izradi plana: Aron Varga, dipl.ing.arh. - ovlaštani arhitekt Mario Pezelj, dipl.ing.arh. - ovlaštani arhitekt urbanist Jelena Luketa, dipl.ing.arh.	Patrik Filaković, dipl.ing.prometa Antonijo Baković, dipl.ing.građ. - ovlaštani ing. građ. Vera Varga, dipl. biolog Vesna Pezelj, dipl. sociolog Damir Batarelo, dipl. iur.
Odgovorni voditelji izrade plana:	Aron Varga, dipl.ing.arh. - ovlaštani arhitekt
Pečat općinskog vijeća:	Predsjednik općinskog vijeća:  M.P. .... gosp. Igor Pedisić
Istovjetnost prostornog plana s izvornikom ovjerava:	Pečat nadležnog tijela:  M.P.